



ГЕОИД

Общество с ограниченной ответственностью «Геоид»

ИНН 7453299007 КПП 745301001

тел. 8 (351) 750 76 56; моб. 8 (982) 111 29 16

e-mail: 7507656@mail.ru

www.geoid74.ru

454080, Челябинск, Свердловский пр-т 84 Б, офис 7.1

Заказчик - Управление архитектуры, городского строительства и землепользования администрации муниципального образования городского округа «Сыктывкар»

**Документация по планировке территории (проект межевания)
кадастрового квартала 11:05:0106023.**

**Проект межевания территории.
Основная часть.**

Том 1.

Управляющий ООО «Геоид»

_____ /Ярославцев В.В.

Разработал

_____ /Спирова Е.В.


г. Челябинск

2021 г.



№ п/п	Наименование	Стр.
	Раздел 1. Проект межевания территории. Текстовая часть	
1	Общие данные	3
2	Цель выполнения проекта межевания	3
3	Исходные данные	3
4	Характеристика территории	4
5	Сведения об образуемых и проектируемых земельных участках	4
5.1	Экспликация земельных участков	7
5.2	Ведомость координат поворотных точек границ проектируемых земельных участков (1 этап)	26
5.3	Ведомость координат поворотных точек границ проектируемых земельных участков (2 этап)	37
5.3	Установление публичных сервитутов и иных обременений	38
6	Правовой статус объектов межевания	40
	Раздел 2. Проект межевания территории. Графическая часть	
7	Чертеж межевания территории	41
	Приложения	43

Согласовано			

						07-21-ПМ			
Изм.	Колуч.	Лист	№ док.	Подп.	Дата	Проект межевания территории. Основная часть	Стадия	Лист	Листов
Разраб.		Спирина Е.В.			07.21		П	1	1
Управляющий		Ярославцев В.В.			07.21				
							 ГЕОИД		

1. Общие данные.

Документация по планировке территории (проект межевания) разработана на основании Муниципального контракта № 0307200030621000737 от 15.06.2021, в соответствии с требованиями Технического задания, в соответствии с требованиями установленными Земельным кодексом Российской Федерации, Градостроительным кодексом Российской Федерации, федеральными законами и иными действующими нормативными правовыми актами.

Заказчик работ: Управление архитектуры, городского строительства и землепользования администрации муниципального образования городского округа «Сыктывкар».

Объектом работ является кадастровый квартал 11:05:0106023, расположенный в г Сыктывкар, Республика Коми.

2. Цель выполнения проекта межевания.

Проект межевания застроенной территории выполнен в целях определения местоположения границ образуемых и изменяемых земельных участков.

Размеры земельных участков в границах застроенных территорий установлены с учетом фактического землепользования и градостроительных нормативов, и правил, действующих на период застройки указанных территорий.

Земельные участки, размеры которых превышают установленные градостроительным регламентом предельные (минимальные и(или) максимальные) размеры земельных участков не выявлены и соответствуют градостроительному регламенту.

3. Исходные данные.


– Генеральный план муниципального образования городского округа «Сыктывкар», утвержденный решением Совета муниципального образования городского округа «Сыктывкар» от 11.12.2009 № 26/12-482 (в редакции от 28.05.2020 г. №49/2020-693);

– Правила землепользования и застройки муниципального образования городского округа «Сыктывкар», утвержденные решением Совета муниципального образования городского округа «Сыктывкар» от 30.04.2010 № 31/04-560 (в редакции от 28.05.2020 № 49/2020-694);

– Кадастровый план территории на квартал 11:05:0106023 от 31.05.2021 № КУВИ-002/2021-64650018;

– Постановление администрации муниципального образования городского округа «Сыктывкар» «О подготовке документации по планировке территории» от 07.07.2021 №7/2043.

Согласовано			

						07-21-ПМ			
Изм.	Колуч.	Лист	№ док.	Подп.	Дата	Проект межевания территории. Основная часть	Стадия	Лист	Листов
Разраб.		Спиридова Е.В.			07.21		П	1	38
Управляющий		Ярославцев В.В.			07.21				
							 ГЕОИД		

4. Характеристика территории.

Разработка проекта межевания территории осуществляется в отношении кадастрового квартала 11:05:0106023, расположенного в г Сыктывкар, Республика Коми.

Площадь территории проектирования составляет 12,3 га.

Согласно Правилам землепользования и застройки муниципального образования городского округа «Сыктывкар», утвержденным решением Совета муниципального образования городского округа «Сыктывкар» от 30.04.2010 № 31/04-560 (в редакции от 28.05.2020 № 49/2020-694), территория кадастрового квартала 11:05:0106049 расположена в зонах ОЖ «Зона общественно-жилого назначения», ОИ «Зона исторической застройки», ИТ-2.5 «Зона улично-дорожной сети».

Категория земель – земли населенных пунктов.

Система координат МСК Сыктывкарская.

Ввиду отсутствия графических сведений в Едином государственном реестре недвижимости на часть земельных участков, расположенных в кадастровом квартале 11:05:0106023, проектом межевания предусмотрено уточнение границ ранее учтенных земельных участков в соответствии с их фактическим использованием.

5. Сведения об образуемых и проектируемых земельных участках.

В соответствии с проектом межевания территории необходимо образовать 6 земельных участка, уточнить 28 земельных участков, запроектировано перераспределение 1 земельного участка.

В результате раздела земельного участка с кадастровым номером 11:05:0106023:35 образуется 22 земельных участка.

В результате раздела земельного участка с кадастровым номером 11:05:0106023:7 образуется 18 земельных участка.

В результате раздела земельного участка с кадастровым номером 11:05:0106023:32 образуется 4 земельных участка.

В результате раздела земельного участка с кадастровым номером 11:05:0106023:397 образуется 12 земельных участков.

В результате раздела земельного участка с кадастровым номером 11:05:0106023:6 образуется 18 земельных участков.

Образуемые земельные участки :ЗУ1, :ЗУ2 относятся к территориальной зоне ИТ-2.5 «Зона улично-дорожной сети».

Образуемые земельные участки :ЗУ3, :ЗУ4 относятся к территориальной зоне ОИ «Зона исторической застройки».

Доступ для образуемых земельных участков :35:ЗУ1 - :35:ЗУ21, изменяемого земельного участка :35 обеспечивается посредством земельных участков с кадастровыми номерами 11:05:0106023:24, 11:05:0106023:26.

Доступ для образуемого земельного участка :7:ЗУ10 обеспечивается посредством земельных участков :7:ЗУ9, :7:ЗУ8, :7:ЗУ7, :7:ЗУ6, :7:ЗУ5, :7:ЗУ4, :7:ЗУ3, :7:ЗУ2, :7:ЗУ1.

Доступ для образуемого земельного участка :7:ЗУ9 обеспечивается посредством земельных участков :7:ЗУ8, :7:ЗУ7, :7:ЗУ6, :7:ЗУ5, :7:ЗУ4, :7:ЗУ3, :7:ЗУ2, :7:ЗУ1.

Доступ для образуемого земельного участка :7:ЗУ8 обеспечивается посредством земельных участков :7:ЗУ7, :7:ЗУ6, :7:ЗУ5, :7:ЗУ4, :7:ЗУ3, :7:ЗУ2, :7:ЗУ1.

Доступ для образуемого земельного участка :7:ЗУ7 обеспечивается посредством земельных участков :7:ЗУ6, :7:ЗУ5, :7:ЗУ4, :7:ЗУ3, :7:ЗУ2, :7:ЗУ1.

Доступ для образуемого земельного участка :7:ЗУ6 обеспечивается посредством земельных участков :7:ЗУ5, :7:ЗУ4, :7:ЗУ3, :7:ЗУ2, :7:ЗУ1.

Доступ для образуемого земельного участка :7:ЗУ5 обеспечивается посредством земельных участков :7:ЗУ4, :7:ЗУ3, :7:ЗУ2, :7:ЗУ1.

Доступ для образуемого земельного участка :7:ЗУ4 обеспечивается посредством земельных участков :7:ЗУ3, :7:ЗУ2, :7:ЗУ1.

Взам. инв. №	Подп. и дата	Инв. № подл.							Лист
			Изм.	Кол.уч.	Лист	№ док.	Подп.	Дата	

Доступ для образуемого земельного участка :ЗУ5 обеспечивается посредством земельного участка 11:05:0106023:28.

Доступ для образуемого земельного участка :ЗУ6 обеспечивается посредством земельных участков :32:ЗУ3, :32:ЗУ2, :32:ЗУ1.

Инв. № подл.	Подп. и дата	Взам. инв. №					07-21-ПМ	Лист
								4
Изм.	Кол.уч.	Лист	№ док.	Подп.	Дата			

5.1. Экспликация земельных участков

Таблица 1

Ведомость проектируемых земельных участков (1 этап)

Условный номер	Кадастровый номер	Адрес	Площадь по кадастру	Площадь по проекту	Способ образования	Вид разрешенного использования
1	11:05:0106023:57	Республика Коми, г. Сыктывкар, ул. Орджоникидзе, 22, на земельном участке расположено здание-административное здание	2371		Сохраняемый в границах ЕГРН	Для объектов общественно-делового значения
2	11:05:0106023:1316	Республика Коми, г. Сыктывкар, ул. Орджоникидзе	2500	2499	Уточнение границ	Для общего пользования (уличная сеть)
3	11:05:0106023:22	Респ. Коми, г. Сыктывкар, ул. Свободы, дом 25	3957	3957	Уточнение границ	Для многоэтажной застройки
4	11:05:0106023:33	Респ. Коми, г. Сыктывкар, ул. Свободы, 27	3262	3262	Уточнение границ	Для многоэтажной застройки
5	11:05:0106023:35	Респ. Коми, г. Сыктывкар, ул. Свободы, 27	1115	84	Раздел земельного участка 11:05:0106023:35 с сохранением в измененных границах	Для размещения индивидуальных гаражей
6	:35:3У1	Респ. Коми, г. Сыктывкар, ул. Свободы, 27		70	Раздел земельного участка 11:05:0106023:35 с сохранением в измененных границах	Хранение автотранспорта
7	:35:3У2	Респ. Коми, г. Сыктывкар, ул. Свободы, 27		31	Раздел земельного участка 11:05:0106023:35 с сохранением в измененных границах	Хранение автотранспорта
8	:35:3У3	Респ. Коми, г. Сыктывкар, ул. Свободы, 27		34	Раздел земельного участка 11:05:0106023:35 с сохранением в измененных границах	Хранение автотранспорта
9	:35:3У4	Респ. Коми, г. Сыктывкар, ул. Свободы, 27		49	Раздел земельного участка 11:05:0106023:35 с сохранением в	Хранение автотранспорта

Изм. № подл.	Взам. инв. №
Подп. и дата	

Изм.	Кол.уч.	Лист	№ док.	Подп.	Дата	07-21-ПМ	Лист
							5

					измененных границах	
10	:35:3У5	Респ. Коми, г. Сыктывкар, ул. Свободы, 27		49	Раздел земельного участка 11:05:0106023:35 с сохранением в измененных границах	Хранение автотранспорта
11	:35:3У6	Респ. Коми, г. Сыктывкар, ул. Свободы, 27		50	Раздел земельного участка 11:05:0106023:35 с сохранением в измененных границах	Хранение автотранспорта
12	:35:3У7	Респ. Коми, г. Сыктывкар, ул. Свободы, 27		50	Раздел земельного участка 11:05:0106023:35 с сохранением в измененных границах	Хранение автотранспорта
13	:35:3У8	Респ. Коми, г. Сыктывкар, ул. Свободы, 27		50	Раздел земельного участка 11:05:0106023:35 с сохранением в измененных границах	Хранение автотранспорта
14	:35:3У9	Респ. Коми, г. Сыктывкар, ул. Свободы, 27		50	Раздел земельного участка 11:05:0106023:35 с сохранением в измененных границах	Хранение автотранспорта
15	:35:3У10	Респ. Коми, г. Сыктывкар, ул. Свободы, 27		50	Раздел земельного участка 11:05:0106023:35 с сохранением в измененных границах	Хранение автотранспорта
16	:35:3У11	Респ. Коми, г. Сыктывкар, ул. Свободы, 27		50	Раздел земельного участка 11:05:0106023:35 с сохранением в измененных границах	Хранение автотранспорта
17	:35:3У12	Респ. Коми, г. Сыктывкар, ул. Свободы, 27		50	Раздел земельного участка 11:05:0106023:35 с	Хранение автотранспорта

Инв. № подл.	Подп. и дата	Взам. инв. №

Изм.	Кол.уч.	Лист	№ док.	Подп.	Дата	07-21-ПМ	Лист
							6

					сохранением в измененных границах	
18	:35:3У13	Респ. Коми, г. Сыктывкар, ул. Свободы, 27		50	Раздел земельного участка 11:05:0106023:35 с сохранением в измененных границах	Хранение автотранспорта
19	:35:3У14	Респ. Коми, г. Сыктывкар, ул. Свободы, 27		50	Раздел земельного участка 11:05:0106023:35 с сохранением в измененных границах	Хранение автотранспорта
20	:35:3У15	Респ. Коми, г. Сыктывкар, ул. Свободы, 27		50	Раздел земельного участка 11:05:0106023:35 с сохранением в измененных границах	Хранение автотранспорта
21	:35:3У16	Респ. Коми, г. Сыктывкар, ул. Свободы, 27		50	Раздел земельного участка 11:05:0106023:35 с сохранением в измененных границах	Хранение автотранспорта
22	:35:3У17	Респ. Коми, г. Сыктывкар, ул. Свободы, 27		50	Раздел земельного участка 11:05:0106023:35 с сохранением в измененных границах	Хранение автотранспорта
23	:35:3У18	Респ. Коми, г. Сыктывкар, ул. Свободы, 27		50	Раздел земельного участка 11:05:0106023:35 с сохранением в измененных границах	Хранение автотранспорта
24	:35:3У19	Респ. Коми, г. Сыктывкар, ул. Свободы, 27		50	Раздел земельного участка 11:05:0106023:35 с сохранением в измененных границах	Хранение автотранспорта
25	:35:3У20	Респ. Коми, г. Сыктывкар, ул. Свободы, 27		49	Раздел земельного участка 11:05:0106023:3	Хранение автотранспорта

Инв. № подл.	Подп. и дата	Взам. инв. №

Изм.	Кол.уч.	Лист	№ док.	Подп.	Дата	07-21-ПМ	Лист
							7

					5 с сохранением в измененных границах	
26	:35:3У21	Респ. Коми, г. Сыктывкар, ул. Свободы, 27		49	Раздел земельного участка 11:05:0106023:3 5 с сохранением в измененных границах	Хранение автотранспорта
27	11:05:0106023:46	Респ. Коми, г. Сыктывкар, ул. Свободы, дом 27	5266	5266	Уточнение границ	Для многоэтажной застройки
28	11:05:0106023:47	Респ. Коми, г. Сыктывкар, ул. Свободы, дом 27	1460	1461	Уточнение границ	Для многоэтажной застройки
29	11:05:0106023:24	Российская Федерация, Республика Коми, городской округ Сыктывкар, г. Сыктывкар, ул. Свободы, 29	3179		Сохраняемый в границах ЕГРН	Для многоэтажной застройки
30	11:05:0106023:450	Республика Коми, г. Сыктывкар, ул. Свободы	2055		Сохраняемый в границах ЕГРН	Для размещения автомобильных дорог и их конструктивных элементов
31	11:05:0106023:416	Республика Коми, г. Сыктывкар, ул. Интернациональная, 77	3133		Сохраняемый в границах ЕГРН	Для многоквартирной застройки
32	11:05:0106023:25	Российская Федерация, Республика Коми, городской округ Сыктывкар, г. Сыктывкар, ул. Интернациональная, 79	1121		Сохраняемый в границах ЕГРН	Для индивидуальной жилой застройки
33	11:05:0106023:1257	Республика Коми, г. Сыктывкар, ул. Интернациональная, 81	1104		Сохраняемый в границах ЕГРН	Для индивидуальной жилой застройки
34	11:05:0106023:37	Респ. Коми, г. Сыктывкар, ул. Интернациональная, дом 85	1668	1516	Уточнение границ	Для объектов общественно- делового значения
35	11:05:0106023:1	Респ. Коми, г. Сыктывкар, ул. Интернациональная, 95	6744		Сохраняемый в границах ЕГРН	Для размещения объектов дошкольного, начального, общего и среднего (полного) общего образования
36	11:05:0106023:23	Респ. Коми, г. Сыктывкар, ул. Интернациональная, 95	1565	1565	Уточнение границ	Для иных видов использования, характерных для населенных пунктов
37	11:05:0106023:5	Респ. Коми, г.	1711	1971	Перераспреде	Для многоэтажной

Инв. № подл.	Подп. и дата	Взам. инв. №

Изм.	Кол.уч.	Лист	№ док.	Подп.	Дата	07-21-ПМ	Лист
							8

		Сыктывкар, ул. Интернациональная, дом 97			ние	застройки
38	11:05:0106023:54	Респ. Коми, г. Сыктывкар, ул. Интернациональная, 99	3056	2846	Уточнение границ	Для многоэтажной застройки
39	11:05:0106023:62	Респ. Коми, г. Сыктывкар, ул. Интернациональная, дом 109	36		Сохраняемый в границах ЕГРН	Для размещения объектов энергетики
40	11:05:0106023:61	Респ. Коми, г. Сыктывкар, ул. Интернациональная, 111	2916		Сохраняемый в границах ЕГРН	Для многоэтажной застройки
41	11:05:0106023:55	Респ. Коми, г. Сыктывкар, ул. Интернациональная, дом 113	3269	3268	Уточнение границ	Для многоэтажной застройки
42	11:05:0106023:1313	Республика Коми, г. Сыктывкар, ул. Интернациональная	5811	6392	Уточнение границ	Для общего пользования (уличная сеть)
43	11:05:0106023:26	Респ. Коми, г. Сыктывкар, ул. Ленина, 4	3378	3646	Уточнение границ	Для многоэтажной застройки
44	11:05:0106023:34	Респ. Коми, г. Сыктывкар, ул. Ленина, дом 6	3138	2908	Уточнение границ	Для многоэтажной застройки
45	11:05:0106023:41	Респ. Коми, г. Сыктывкар, ул. Ленина, 14	929	929	Уточнение границ	Строительство 10-этажного многоквартирного жилого дома
46	11:05:0106023:42	Респ. Коми, г. Сыктывкар, ул. Ленина, дом 16, на земельном участке расположено здание - жилой дом	635	647	Уточнение границ	Строительство 10-этажного многоквартирного жилого дома
47	11:05:0106023:45	Респ. Коми, г. Сыктывкар, ул. Ленина, 18	1025	1110	Уточнение границ	Для индивидуальной жилой застройки
48	11:05:0106023:43	Респ. Коми, г. Сыктывкар, ул. Ленина, дом 20, на земельном участке расположено здание - жилой дом	860	1074	Уточнение границ	Строительство 10-этажного многоквартирного жилого дома
49	11:05:0106023:2	Респ. Коми, г. Сыктывкар, ул. Ленина, дом 28	7726	7725	Уточнение границ	Для многоэтажной застройки
50	11:05:0106023:20	Респ. Коми, г. Сыктывкар, ул. Ленина, 28	4941	4544	Уточнение границ	Для иных видов использования, характерных для населенных пунктов
51	11:05:0106023:38	Респ. Коми, г. Сыктывкар, ул. Ленина, 28	1810	1914	Уточнение границ	Для многоэтажной застройки
52	11:05:0106023:48	Респ. Коми, г. Сыктывкар, ул. Ленина, 34	646	648	Уточнение границ	Для многоэтажной застройки
53	11:05:0106023:49	Респ. Коми, г.	158	158	Уточнение	Для объектов

Инва. № подл.	Взам. инв. №
	Подп. и дата

Изм.	Кол.уч.	Лист	№ док.	Подп.	Дата	07-21-ПМ	Лист
							9

		Сыктывкар, ул. Ленина, дом 34			границ	общественно-делового значения
54	11:05:0106023:15	Республика Коми, г. Сыктывкар, ул. Ленина, 36	933	933	Уточнение границ	Для размещения объектов торговли
55	11:05:0106023:16	Российская Федерация, Республика Коми, городской округ Сыктывкар, г. Сыктывкар, ул. Ленина, 38	1630		Сохраняемый в границах ЕГРН	Для многоквартирной застройки
56	11:05:0106023:1139	Республика Коми, г. Сыктывкар, ул. Ленина, д. 14	41		Сохраняемый в границах ЕГРН	Для многоквартирной застройки
57	11:05:0106023:1315	Республика Коми, г. Сыктывкар, ул. Ленина	5808	5965	Уточнение границ	Для общего пользования (уличная сеть)
58	11:05:0106023:1533	Республика Коми, г. Сыктывкар, ул. Ленина	800		Сохраняемый в границах ЕГРН	Для многоэтажной застройки
59	11:05:0106023:1534	Республика Коми, г. Сыктывкар, ул. Ленина	3274		Сохраняемый в границах ЕГРН	Для многоэтажной застройки
60	11:05:0106023:7	Респ. Коми, г. Сыктывкар, ул. Горького, 19	689	40	Раздел земельного участка 11:05:0106023:7 с сохранением в измененных границах	Для объектов общественно-делового значения
61	:7:3У1	Респ. Коми, г. Сыктывкар, ул. Горького, 19		70	Раздел земельного участка 11:05:0106023:7 с сохранением в измененных границах	Хранение автотранспорта
62	:7:3У2	Респ. Коми, г. Сыктывкар, ул. Горького, 19		40	Раздел земельного участка 11:05:0106023:7 с сохранением в измененных границах	Хранение автотранспорта
63	:7:3У3	Респ. Коми, г. Сыктывкар, ул. Горького, 19		37	Раздел земельного участка 11:05:0106023:7 с сохранением в измененных границах	Хранение автотранспорта
64	:7:3У4	Респ. Коми, г. Сыктывкар, ул. Горького, 19		34	Раздел земельного участка 11:05:0106023:7 с сохранением в измененных границах	Хранение автотранспорта
65	:7:3У5	Респ. Коми, г. Сыктывкар, ул. Горького, 19		35	Раздел земельного участка 11:05:0106023:7	Хранение автотранспорта

Инв. № подл.	Взам. инв. №
	Подп. и дата

Изм.	Кол.уч.	Лист	№ док.	Подп.	Дата	07-21-ПМ	Лист
							10

					с сохранением в измененных границах	
66	:7:3У6	Респ. Коми, г. Сыктывкар, ул. Горького, 19		38	Раздел земельного участка 11:05:0106023:7 с сохранением в измененных границах	Хранение автотранспорта
67	:7:3У7	Респ. Коми, г. Сыктывкар, ул. Горького, 19		37	Раздел земельного участка 11:05:0106023:7 с сохранением в измененных границах	Хранение автотранспорта
68	:7:3У8	Респ. Коми, г. Сыктывкар, ул. Горького, 19		39	Раздел земельного участка 11:05:0106023:7 с сохранением в измененных границах	Хранение автотранспорта
69	:7:3У9	Респ. Коми, г. Сыктывкар, ул. Горького, 19		36	Раздел земельного участка 11:05:0106023:7 с сохранением в измененных границах	Хранение автотранспорта
70	:7:3У10	Респ. Коми, г. Сыктывкар, ул. Горького, 19		34	Раздел земельного участка 11:05:0106023:7 с сохранением в измененных границах	Хранение автотранспорта
71	:7:3У11	Респ. Коми, г. Сыктывкар, ул. Горького, 19		35	Раздел земельного участка 11:05:0106023:7 с сохранением в измененных границах	Хранение автотранспорта
72	:7:3У12	Респ. Коми, г. Сыктывкар, ул. Горького, 19		35	Раздел земельного участка 11:05:0106023:7 с сохранением в измененных границах	Хранение автотранспорта
73	:7:3У13	Респ. Коми, г. Сыктывкар, ул. Горького, 19		37	Раздел земельного участка 11:05:0106023:7 с сохранением в измененных границах	Хранение автотранспорта
74	:7:3У14	Респ. Коми, г. Сыктывкар, ул. Горького, 19		36	Раздел земельного участка 11:05:0106023:7	Хранение автотранспорта

Индв. № подл.	Подп. и дата	Взам. инв. №

Изм.	Кол.уч.	Лист	№ док.	Подп.	Дата	07-21-ПМ	Лист
							11

						с сохранением в измененных границах	
75	:7:3У15	Респ. Коми, г. Сыктывкар, ул. Горького, 19		37		Раздел земельного участка 11:05:0106023:7 с сохранением в измененных границах	Хранение автотранспорта
76	:7:3У16	Респ. Коми, г. Сыктывкар, ул. Горького, 19		34		Раздел земельного участка 11:05:0106023:7 с сохранением в измененных границах	Хранение автотранспорта
77	:7:3У17	Респ. Коми, г. Сыктывкар, ул. Горького, 19		35		Раздел земельного участка 11:05:0106023:7 с сохранением в измененных границах	Хранение автотранспорта
78	11:05:0106023:60	Респ. Коми, г. Сыктывкар, ул. Горького, дом 19	2771			Сохраняемый в границах ЕГРН	Для многоэтажной застройки
79	11:05:0106023:32	Респ. Коми, г. Сыктывкар, ул. Горького, 21/1	200	36		Раздел земельного участка 11:05:0106023:3 2 с сохранением в измененных границах	Для размещения складских помещений
80	:32:3У1	Респ. Коми, г. Сыктывкар, ул. Горького, 21/1		72		Раздел земельного участка 11:05:0106023:3 2 с сохранением в измененных границах	Хранение автотранспорта
81	:32:3У2	Респ. Коми, г. Сыктывкар, ул. Горького, 21/1		46		Раздел земельного участка 11:05:0106023:3 2 с сохранением в измененных границах	Хранение автотранспорта
82	:32:3У3	Респ. Коми, г. Сыктывкар, ул. Горького, 21/1		46		Раздел земельного участка 11:05:0106023:3 2 с сохранением в измененных границах	Хранение автотранспорта
83	11:05:0106023:397	Республика Коми, г. Сыктывкар, ул. Горького, д. 21/2	616			Раздел земельного участка	Для размещения индивидуальных гаражей
84	:397:3У1	Республика Коми, г.		9		Раздел	Хранение

Инв. № подл.	Взам. инв. №
	Подп. и дата

Изм.	Кол.уч.	Лист	№ док.	Подп.	Дата	07-21-ПМ	Лист
							12

		Сыктывкар, ул. Горького, д. 21/2			земельного участка 11:05:0106023:3 97	автотранспорта
85	:397:3У2	Республика Коми, г. Сыктывкар, ул. Горького, д. 21/2		56	Раздел земельного участка 11:05:0106023:3 97	Хранение автотранспорта
86	:397:3У3	Республика Коми, г. Сыктывкар, ул. Горького, д. 21/2		57	Раздел земельного участка 11:05:0106023:3 97	Хранение автотранспорта
87	:397:3У4	Республика Коми, г. Сыктывкар, ул. Горького, д. 21/2		54	Раздел земельного участка 11:05:0106023:3 97	Хранение автотранспорта
88	:397:3У5	Республика Коми, г. Сыктывкар, ул. Горького, д. 21/2		54	Раздел земельного участка 11:05:0106023:3 97	Хранение автотранспорта
89	:397:3У6	Республика Коми, г. Сыктывкар, ул. Горького, д. 21/2		56	Раздел земельного участка 11:05:0106023:3 97	Хранение автотранспорта
90	:397:3У7	Республика Коми, г. Сыктывкар, ул. Горького, д. 21/2		56	Раздел земельного участка 11:05:0106023:3 97	Хранение автотранспорта
91	:397:3У8	Республика Коми, г. Сыктывкар, ул. Горького, д. 21/2		52	Раздел земельного участка 11:05:0106023:3 97	Хранение автотранспорта
92	:397:3У9	Республика Коми, г. Сыктывкар, ул. Горького, д. 21/2		55	Раздел земельного участка 11:05:0106023:3 97	Хранение автотранспорта
93	:397:3У10	Республика Коми, г. Сыктывкар, ул. Горького, д. 21/2		52	Раздел земельного участка 11:05:0106023:3 97	Хранение автотранспорта
94	:397:3У11	Республика Коми, г. Сыктывкар, ул. Горького, д. 21/2		51	Раздел земельного участка 11:05:0106023:3 97	Хранение автотранспорта
95	:397:3У12	Республика Коми, г. Сыктывкар, ул. Горького, д. 21/2		64	Раздел земельного участка 11:05:0106023:3 97	Хранение автотранспорта
96	11:05:0106023:6	Респ. Коми, г. Сыктывкар, ул. Горького, дом 54	694	47	Раздел земельного участка 11:05:0106023:6	Для размещения индивидуальных гаражей

Инв. № подл.	Подп. и дата	Взам. инв. №

Изм.	Кол.уч.	Лист	№ док.	Подп.	Дата	07-21-ПМ	Лист
							13

					с сохранением в измененных границах	
97	:6:3У1	Респ. Коми, г. Сыктывкар, ул. Горького, дом 54		39	Раздел земельного участка 11:05:0106023:6 с сохранением в измененных границах	Хранение автотранспорта
98	:6:3У2	Респ. Коми, г. Сыктывкар, ул. Горького, дом 54		35	Раздел земельного участка 11:05:0106023:6 с сохранением в измененных границах	Хранение автотранспорта
99	:6:3У3	Респ. Коми, г. Сыктывкар, ул. Горького, дом 54		42	Раздел земельного участка 11:05:0106023:6 с сохранением в измененных границах	Хранение автотранспорта
100	:6:3У4	Респ. Коми, г. Сыктывкар, ул. Горького, дом 54		33	Раздел земельного участка 11:05:0106023:6 с сохранением в измененных границах	Хранение автотранспорта
101	:6:3У5	Респ. Коми, г. Сыктывкар, ул. Горького, дом 54		35	Раздел земельного участка 11:05:0106023:6 с сохранением в измененных границах	Хранение автотранспорта
102	:6:3У6	Респ. Коми, г. Сыктывкар, ул. Горького, дом 54		36	Раздел земельного участка 11:05:0106023:6 с сохранением в измененных границах	Хранение автотранспорта
103	:6:3У7	Респ. Коми, г. Сыктывкар, ул. Горького, дом 54		36	Раздел земельного участка 11:05:0106023:6 с сохранением в измененных границах	Хранение автотранспорта
104	:6:3У8	Респ. Коми, г. Сыктывкар, ул. Горького, дом 54		36	Раздел земельного участка 11:05:0106023:6 с сохранением в измененных границах	Хранение автотранспорта
105	:6:3У9	Респ. Коми, г. Сыктывкар, ул. Горького, дом 54		36	Раздел земельного участка 11:05:0106023:6	Хранение автотранспорта

Инв. № подл.	Взам. инв. №
	Подп. и дата

							07-21-ПМ	Лист
Изм.	Кол.уч.	Лист	№ док.	Подп.	Дата			14

						с сохранением в измененных границах	
106	:6:3У10	Респ. Коми, г. Сыктывкар, ул. Горького, дом 54		36		Раздел земельного участка 11:05:0106023:6 с сохранением в измененных границах	Хранение автотранспорта
107	:6:3У11	Респ. Коми, г. Сыктывкар, ул. Горького, дом 54		40		Раздел земельного участка 11:05:0106023:6 с сохранением в измененных границах	Хранение автотранспорта
108	:6:3У12	Респ. Коми, г. Сыктывкар, ул. Горького, дом 54		38		Раздел земельного участка 11:05:0106023:6 с сохранением в измененных границах	Хранение автотранспорта
109	:6:3У13	Респ. Коми, г. Сыктывкар, ул. Горького, дом 54		42		Раздел земельного участка 11:05:0106023:6 с сохранением в измененных границах	Хранение автотранспорта
110	:6:3У14	Респ. Коми, г. Сыктывкар, ул. Горького, дом 54		41		Раздел земельного участка 11:05:0106023:6 с сохранением в измененных границах	Хранение автотранспорта
111	:6:3У15	Респ. Коми, г. Сыктывкар, ул. Горького, дом 54		38		Раздел земельного участка 11:05:0106023:6 с сохранением в измененных границах	Хранение автотранспорта
112	:6:3У16	Респ. Коми, г. Сыктывкар, ул. Горького, дом 54		38		Раздел земельного участка 11:05:0106023:6 с сохранением в измененных границах	Хранение автотранспорта
113	:6:3У17	Респ. Коми, г. Сыктывкар, ул. Горького, дом 54		46		Раздел земельного участка 11:05:0106023:6 с сохранением в измененных границах	Хранение автотранспорта
114	11:05:0106023:39	Респ. Коми, г. Сыктывкар, ул. Горького, 54	1736	1720		Уточнение границ	Для общего пользования (уличная сеть)
115	11:05:0106023:53	Респ. Коми, г.	3922	3923		Уточнение	Для многоэтажной

Инв. № подл.	Взам. инв. №
	Подп. и дата

Изм.	Кол.уч.	Лист	№ док.	Подп.	Дата
------	---------	------	--------	-------	------

07-21-ПМ

Лист
15

		Сыктывкар, ул. Горького, 54, на земельном участке расположено здание - общежитие			границ	застройки
116	11:05:0106023:11	Респ. Коми, г. Сыктывкар, ул. Горького, 54/1	93		Сохраняемый в границах ЕГРН	Для размещения объектов энергетики
117	11:05:0106023:28	Респ. Коми, г. Сыктывкар, ул. Красных партизан, дом 42	3865	4288	Уточнение границ	Для многоэтажной застройки
118	11:05:0106023:31	Респ. Коми, г. Сыктывкар, ул. Красных партизан, 42	28	28	Уточнение границ	Для размещения индивидуальных гаражей
119	11:05:0106023:27	Респ. Коми, г. Сыктывкар, ул. Красных партизан, дом 42/1	80		Сохраняемый в границах ЕГРН	Для размещения объектов жилищно-коммунального хозяйства
120	11:05:0106023:44	Республика Коми, г. Сыктывкар, ул. Красных партизан, 44	1012		Сохраняемый в границах ЕГРН	Для строительства 3-этажного 11-квартирного жилого дома
121	11:05:0106023:29	Респ. Коми, г. Сыктывкар, ул. Красных партизан, дом 46	5160	5370	Уточнение границ	Для многоэтажной застройки
122	11:05:0106023:1302	Республика Коми, г. Сыктывкар	1		Сохраняемый в границах ЕГРН	Для размещения газопроводов
123	:ЗУ1	Респ. Коми, г. Сыктывкар, ул. Свободы		3729	Образование из муниципальных земель	Улично-дорожная сеть
124	:ЗУ2	Респ. Коми, г. Сыктывкар, ул. Интернациональная		1108	Образование из муниципальных земель	Улично-дорожная сеть
125	:ЗУ3	Респ. Коми, г. Сыктывкар, ул. Интернациональная		417	Образование из муниципальных земель	Благоустройство территории

Взам. инв. №	
Подп. и дата	
Инв. № подл.	

							07-21-ПМ	Лист
Изм.	Кол.уч.	Лист	№ док.	Подп.	Дата			16

Ведомость проектируемых земельных участков (2 этап)

Условный номер	Кадастровый номер	Адрес	Площадь по кадастру	Площадь по проекту	Способ образования	Вид разрешенного использования
1	11:05:0106023:57	Республика Коми, г. Сыктывкар, ул. Орджоникидзе, 22, на земельном участке расположено здание-административное здание	2371		Сохраняемый в границах	Для объектов общественно-делового значения
2	11:05:0106023:1316	Республика Коми, г. Сыктывкар, ул. Орджоникидзе	2499		Сохраняемый в границах	Для общего пользования (уличная сеть)
3	11:05:0106023:22	Респ. Коми, г. Сыктывкар, ул. Свободы, дом 25	3957		Сохраняемый в границах	Для многоэтажной застройки
4	11:05:0106023:33	Респ. Коми, г. Сыктывкар, ул. Свободы, 27	3262		Сохраняемый в границах	Для многоэтажной застройки
5	11:05:0106023:35	Респ. Коми, г. Сыктывкар, ул. Свободы, 27	84		Сохраняемый в границах	Для размещения индивидуальных гаражей
6	:35:3У1	Респ. Коми, г. Сыктывкар, ул. Свободы, 27	70		Сохраняемый в границах	Хранение автотранспорта
7	:35:3У2	Респ. Коми, г. Сыктывкар, ул. Свободы, 27	31		Сохраняемый в границах	Хранение автотранспорта
8	:35:3У3	Респ. Коми, г. Сыктывкар, ул. Свободы, 27	34		Сохраняемый в границах	Хранение автотранспорта
9	:35:3У4	Респ. Коми, г. Сыктывкар, ул. Свободы, 27	49		Сохраняемый в границах	Хранение автотранспорта
10	:35:3У5	Респ. Коми, г. Сыктывкар, ул. Свободы, 27	49		Сохраняемый в границах	Хранение автотранспорта
11	:35:3У6	Респ. Коми, г. Сыктывкар, ул. Свободы, 27	50		Сохраняемый в границах	Хранение автотранспорта
12	:35:3У7	Респ. Коми, г. Сыктывкар, ул. Свободы, 27	50		Сохраняемый в границах	Хранение автотранспорта
13	:35:3У8	Респ. Коми, г. Сыктывкар, ул. Свободы, 27	50		Сохраняемый в границах	Хранение автотранспорта
14	:35:3У9	Респ. Коми, г. Сыктывкар, ул. Свободы, 27	50		Сохраняемый в границах	Хранение автотранспорта
15	:35:3У10	Респ. Коми, г. Сыктывкар, ул. Свободы, 27	50		Сохраняемый в границах	Хранение автотранспорта
16	:35:3У11	Респ. Коми, г. Сыктывкар, ул. Свободы, 27	50		Сохраняемый в границах	Хранение автотранспорта
17	:35:3У12	Респ. Коми, г. Сыктывкар, ул. Свободы, 27	50		Сохраняемый в границах	Хранение автотранспорта

Инв. № подл.	Подп. и дата	Взам. инв. №

Изм.	Кол.уч.	Лист	№ док.	Подп.	Дата	07-21-ПМ	Лист
							17

18	:35:3У13	Респ. Коми, г. Сыктывкар, ул. Свободы, 27	50		Сохраняемый в границах	Хранение автотранспорта
19	:35:3У14	Респ. Коми, г. Сыктывкар, ул. Свободы, 27	50		Сохраняемый в границах	Хранение автотранспорта
20	:35:3У15	Респ. Коми, г. Сыктывкар, ул. Свободы, 27	50		Сохраняемый в границах	Хранение автотранспорта
21	:35:3У16	Респ. Коми, г. Сыктывкар, ул. Свободы, 27	50		Сохраняемый в границах	Хранение автотранспорта
22	:35:3У17	Респ. Коми, г. Сыктывкар, ул. Свободы, 27	50		Сохраняемый в границах	Хранение автотранспорта
23	:35:3У18	Респ. Коми, г. Сыктывкар, ул. Свободы, 27	50		Сохраняемый в границах	Хранение автотранспорта
24	:35:3У19	Респ. Коми, г. Сыктывкар, ул. Свободы, 27	50		Сохраняемый в границах	Хранение автотранспорта
25	:35:3У20	Респ. Коми, г. Сыктывкар, ул. Свободы, 27	49		Сохраняемый в границах	Хранение автотранспорта
26	:35:3У21	Респ. Коми, г. Сыктывкар, ул. Свободы, 27	49		Сохраняемый в границах	Хранение автотранспорта
27	11:05:0106023:46	Респ. Коми, г. Сыктывкар, ул. Свободы, дом 27	5266		Сохраняемый в границах	Для многоэтажной застройки
28	11:05:0106023:47	Респ. Коми, г. Сыктывкар, ул. Свободы, дом 27	1461		Сохраняемый в границах	Для многоэтажной застройки
29	11:05:0106023:24	Российская Федерация, Республика Коми, городской округ Сыктывкар, г. Сыктывкар, ул. Свободы, 29	3179		Сохраняемый в границах	Для многоэтажной застройки
30	11:05:0106023:450	Республика Коми, г. Сыктывкар, ул. Свободы	2055		Сохраняемый в границах	Для размещения автомобильных дорог и их конструктивных элементов
31	11:05:0106023:416	Республика Коми, г. Сыктывкар, ул. Интернациональная, 77	3133		Сохраняемый в границах	Для многоквартирной застройки
32	11:05:0106023:25	Российская Федерация, Республика Коми, городской округ Сыктывкар, г. Сыктывкар, ул. Интернациональная, 79	1121		Сохраняемый в границах	Для индивидуальной жилой застройки
33	11:05:0106023:1257	Республика Коми, г. Сыктывкар, ул. Интернациональная, 81	1104		Сохраняемый в границах	Для индивидуальной жилой застройки
34	11:05:0106023:37	Респ. Коми, г.	1516		Сохраняемый в	Для объектов

Инв. № подл.	Взам. инв. №
	Подп. и дата

Изм.	Кол.уч.	Лист	№ док.	Подп.	Дата	07-21-ПМ	Лист
							18

		Сыктывкар, ул. Интернациональная, дом 85			границах	общественно-делового значения
35	11:05:0106023:1	Респ. Коми, г. Сыктывкар, ул. Интернациональная, 95	6744		Сохраняемый в границах	Для размещения объектов дошкольного, начального, общего и среднего (полного) общего образования
36	11:05:0106023:23	Респ. Коми, г. Сыктывкар, ул. Интернациональная, 95	1565		Сохраняемый в границах	Для иных видов использования, характерных для населенных пунктов
37	11:05:0106023:5	Респ. Коми, г. Сыктывкар, ул. Интернациональная, дом 97	1971		Сохраняемый в границах	Для многоэтажной застройки
38	11:05:0106023:54	Респ. Коми, г. Сыктывкар, ул. Интернациональная, 99	2846		Сохраняемый в границах	Для многоэтажной застройки
39	11:05:0106023:62	Респ. Коми, г. Сыктывкар, ул. Интернациональная, дом 109	36		Сохраняемый в границах	Для размещения объектов энергетики
40	11:05:0106023:61	Респ. Коми, г. Сыктывкар, ул. Интернациональная, 111	2916		Сохраняемый в границах	Для многоэтажной застройки
41	11:05:0106023:55	Респ. Коми, г. Сыктывкар, ул. Интернациональная, дом 113	3268		Сохраняемый в границах	Для многоэтажной застройки
44	11:05:0106023:26	Респ. Коми, г. Сыктывкар, ул. Ленина, 4	3646		Сохраняемый в границах	Для многоэтажной застройки
45	11:05:0106023:34	Респ. Коми, г. Сыктывкар, ул. Ленина, дом 6	2908		Сохраняемый в границах	Для многоэтажной застройки
46	11:05:0106023:45	Респ. Коми, г. Сыктывкар, ул. Ленина, 18	1110		Сохраняемый в границах	Для индивидуальной жилой застройки
47	11:05:0106023:43	Респ. Коми, г. Сыктывкар, ул. Ленина, дом 20, на земельном участке расположено здание - жилой дом	1074		Сохраняемый в границах	Строительство 10-этажного многоквартирного жилого дома
48	11:05:0106023:2	Респ. Коми, г. Сыктывкар, ул. Ленина, дом 28	7725		Сохраняемый в границах	Для многоэтажной застройки
49	11:05:0106023:20	Респ. Коми, г. Сыктывкар, ул. Ленина, 28	4544		Сохраняемый в границах	Для иных видов использования, характерных для населенных пунктов
50	11:05:0106023:38	Респ. Коми, г. Сыктывкар, ул. Ленина, 28	1914		Сохраняемый в границах	Для многоэтажной застройки
51	11:05:0106023:48	Респ. Коми, г.	648		Сохраняемый в	Для многоэтажной

Индв. № подл.	Взам. инв. №
	Подп. и дата

Изм.	Кол.уч.	Лист	№ док.	Подп.	Дата	07-21-ПМ	Лист
							19

		Сыктывкар, ул. Ленина, 34			границах	застройки
52	11:05:0106023:49	Респ. Коми, г. Сыктывкар, ул. Ленина, дом 34	158		Сохраняемый в границах	Для объектов общественно-делового значения
53	11:05:0106023:15	Республика Коми, г. Сыктывкар, ул. Ленина, 36	933		Сохраняемый в границах	Для размещения объектов торговли
54	11:05:0106023:16	Российская Федерация, Республика Коми, городской округ Сыктывкар, г. Сыктывкар, ул. Ленина, 38	1630		Сохраняемый в границах	Для многоквартирной застройки
55	11:05:0106023:1315	Республика Коми, г. Сыктывкар, ул. Ленина	5965		Сохраняемый в границах	Для общего пользования (уличная сеть)
56	11:05:0106023:1533	Республика Коми, г. Сыктывкар, ул. Ленина	800		Сохраняемый в границах	Для многоэтажной застройки
57	11:05:0106023:1534	Республика Коми, г. Сыктывкар, ул. Ленина	3274		Сохраняемый в границах	Для многоэтажной застройки
58	11:05:0106023:7	Респ. Коми, г. Сыктывкар, ул. Горького, 19	40		Сохраняемый в границах	Для объектов общественно-делового значения
59	:7:3У1	Респ. Коми, г. Сыктывкар, ул. Горького, 19	70		Сохраняемый в границах	Хранение автотранспорта
60	:7:3У2	Респ. Коми, г. Сыктывкар, ул. Горького, 19	40		Сохраняемый в границах	Хранение автотранспорта
61	:7:3У3	Респ. Коми, г. Сыктывкар, ул. Горького, 19	37		Сохраняемый в границах	Хранение автотранспорта
62	:7:3У4	Респ. Коми, г. Сыктывкар, ул. Горького, 19	34		Сохраняемый в границах	Хранение автотранспорта
63	:7:3У5	Респ. Коми, г. Сыктывкар, ул. Горького, 19	35		Сохраняемый в границах	Хранение автотранспорта
64	:7:3У6	Респ. Коми, г. Сыктывкар, ул. Горького, 19	38		Сохраняемый в границах	Хранение автотранспорта
65	:7:3У7	Респ. Коми, г. Сыктывкар, ул. Горького, 19	37		Сохраняемый в границах	Хранение автотранспорта
66	:7:3У8	Респ. Коми, г. Сыктывкар, ул. Горького, 19	39		Сохраняемый в границах	Хранение автотранспорта
67	:7:3У9	Респ. Коми, г. Сыктывкар, ул. Горького, 19	36		Сохраняемый в границах	Хранение автотранспорта
68	:7:3У10	Респ. Коми, г. Сыктывкар, ул. Горького, 19	34		Сохраняемый в границах	Хранение автотранспорта
69	:7:3У11	Респ. Коми, г. Сыктывкар, ул. Горького, 19	35		Сохраняемый в границах	Хранение автотранспорта
70	:7:3У12	Респ. Коми, г. Сыктывкар, ул.	35		Сохраняемый в границах	Хранение автотранспорта

Инв. № подл.	Взам. инв. №
	Подп. и дата

Изм.	Кол.уч.	Лист	№ док.	Подп.	Дата	07-21-ПМ	Лист
							20

		Горького, 19				
71	:7:3У13	Респ. Коми, г. Сыктывкар, ул. Горького, 19	37		Сохраняемый в границах	Хранение автотранспорта
72	:7:3У14	Респ. Коми, г. Сыктывкар, ул. Горького, 19	36		Сохраняемый в границах	Хранение автотранспорта
73	:7:3У15	Респ. Коми, г. Сыктывкар, ул. Горького, 19	37		Сохраняемый в границах	Хранение автотранспорта
74	:7:3У16	Респ. Коми, г. Сыктывкар, ул. Горького, 19	34		Сохраняемый в границах	Хранение автотранспорта
75	:7:3У17	Респ. Коми, г. Сыктывкар, ул. Горького, 19	35		Сохраняемый в границах	Хранение автотранспорта
	11:05:0106023:60	Респ. Коми, г. Сыктывкар, ул. Горького, дом 19	2771		Сохраняемый в границах	Для многоэтажной застройки
76	:32:3У1	Респ. Коми, г. Сыктывкар, ул. Горького, 21/1	72		Сохраняемый в границах	Хранение автотранспорта
77	:32:3У2	Респ. Коми, г. Сыктывкар, ул. Горького, 21/1	46		Сохраняемый в границах	Хранение автотранспорта
78	:32:3У3	Респ. Коми, г. Сыктывкар, ул. Горького, 21/1	46		Сохраняемый в границах	Хранение автотранспорта
79	:397:3У2	Республика Коми, г. Сыктывкар, ул. Горького, д. 21/2	56		Сохраняемый в границах	Хранение автотранспорта
80	:397:3У3	Республика Коми, г. Сыктывкар, ул. Горького, д. 21/2	57		Сохраняемый в границах	Хранение автотранспорта
81	:397:3У4	Республика Коми, г. Сыктывкар, ул. Горького, д. 21/2	54		Сохраняемый в границах	Хранение автотранспорта
82	:397:3У5	Республика Коми, г. Сыктывкар, ул. Горького, д. 21/2	54		Сохраняемый в границах	Хранение автотранспорта
83	:397:3У6	Республика Коми, г. Сыктывкар, ул. Горького, д. 21/2	56		Сохраняемый в границах	Хранение автотранспорта
84	:397:3У7	Республика Коми, г. Сыктывкар, ул. Горького, д. 21/2	56		Сохраняемый в границах	Хранение автотранспорта
85	:397:3У8	Республика Коми, г. Сыктывкар, ул. Горького, д. 21/2	52		Сохраняемый в границах	Хранение автотранспорта
86	:397:3У9	Республика Коми, г. Сыктывкар, ул. Горького, д. 21/2	55		Сохраняемый в границах	Хранение автотранспорта
87	:397:3У10	Республика Коми, г. Сыктывкар, ул. Горького, д. 21/2	52		Сохраняемый в границах	Хранение автотранспорта
88	:397:3У11	Республика Коми, г. Сыктывкар, ул. Горького, д. 21/2	51		Сохраняемый в границах	Хранение автотранспорта
89	:397:3У12	Республика Коми, г. Сыктывкар, ул. Горького, д. 21/2	64		Сохраняемый в границах	Хранение автотранспорта
90	11:05:0106023:6	Респ. Коми, г.	47		Сохраняемый в	Для размещения

Инв. № подл.	Взам. инв. №
	Подп. и дата

Изм.	Кол.уч.	Лист	№ док.	Подп.	Дата	07-21-ПМ	Лист
							21

		Сыктывкар, ул. Горького, дом 54			границах	индивидуальных гаражей
91	:6:3У1	Респ. Коми, г. Сыктывкар, ул. Горького, дом 54	39		Сохраняемый в границах	Хранение автотранспорта
92	:6:3У2	Респ. Коми, г. Сыктывкар, ул. Горького, дом 54	35		Сохраняемый в границах	Хранение автотранспорта
93	:6:3У3	Респ. Коми, г. Сыктывкар, ул. Горького, дом 54	42		Сохраняемый в границах	Хранение автотранспорта
94	:6:3У4	Респ. Коми, г. Сыктывкар, ул. Горького, дом 54	33		Сохраняемый в границах	Хранение автотранспорта
95	:6:3У5	Респ. Коми, г. Сыктывкар, ул. Горького, дом 54	35		Сохраняемый в границах	Хранение автотранспорта
96	:6:3У6	Респ. Коми, г. Сыктывкар, ул. Горького, дом 54	36		Сохраняемый в границах	Хранение автотранспорта
97	:6:3У7	Респ. Коми, г. Сыктывкар, ул. Горького, дом 54	36		Сохраняемый в границах	Хранение автотранспорта
98	:6:3У8	Респ. Коми, г. Сыктывкар, ул. Горького, дом 54	36		Сохраняемый в границах	Хранение автотранспорта
99	:6:3У9	Респ. Коми, г. Сыктывкар, ул. Горького, дом 54	36		Сохраняемый в границах	Хранение автотранспорта
100	:6:3У10	Респ. Коми, г. Сыктывкар, ул. Горького, дом 54	36		Сохраняемый в границах	Хранение автотранспорта
101	:6:3У11	Респ. Коми, г. Сыктывкар, ул. Горького, дом 54	40		Сохраняемый в границах	Хранение автотранспорта
102	:6:3У12	Респ. Коми, г. Сыктывкар, ул. Горького, дом 54	38		Сохраняемый в границах	Хранение автотранспорта
103	:6:3У13	Респ. Коми, г. Сыктывкар, ул. Горького, дом 54	42		Сохраняемый в границах	Хранение автотранспорта
104	:6:3У14	Респ. Коми, г. Сыктывкар, ул. Горького, дом 54	41		Сохраняемый в границах	Хранение автотранспорта
105	:6:3У15	Респ. Коми, г. Сыктывкар, ул. Горького, дом 54	38		Сохраняемый в границах	Хранение автотранспорта
106	:6:3У16	Респ. Коми, г. Сыктывкар, ул. Горького, дом 54	38		Сохраняемый в границах	Хранение автотранспорта
107	:6:3У17	Респ. Коми, г. Сыктывкар, ул. Горького, дом 54	46		Сохраняемый в границах	Хранение автотранспорта
108	11:05:0106023:39	Респ. Коми, г. Сыктывкар, ул. Горького, 54	1720		Сохраняемый в границах	Для общего пользования (уличная сеть)
109	11:05:0106023:53	Респ. Коми, г. Сыктывкар, ул. Горького, 54, на земельном участке расположено здание - общежитие	3923		Сохраняемый в границах	Для многоэтажной застройки

Инв. № подл.	Взам. инв. №
	Подп. и дата

Изм.	Кол.уч.	Лист	№ док.	Подп.	Дата	07-21-ПМ	Лист
							22

110	11:05:0106023:11	Респ. Коми, г. Сыктывкар, ул. Горького, 54/1	93		Сохраняемый в границах	Для размещения объектов энергетики
111	11:05:0106023:28	Респ. Коми, г. Сыктывкар, ул. Красных партизан, дом 42	4288		Сохраняемый в границах	Для многоэтажной застройки
112	11:05:0106023:31	Респ. Коми, г. Сыктывкар, ул. Красных партизан, 42	28		Сохраняемый в границах	Для размещения индивидуальных гаражей
113	11:05:0106023:27	Респ. Коми, г. Сыктывкар, ул. Красных партизан, дом 42/1	80		Сохраняемый в границах	Для размещения объектов жилищно-коммунального хозяйства
114	11:05:0106023:44	Республика Коми, г. Сыктывкар, ул. Красных партизан, 44	1012		Сохраняемый в границах	Для строительства 3-этажного 11-квартирного жилого дома
115	11:05:0106023:29	Респ. Коми, г. Сыктывкар, ул. Красных партизан, дом 46	5370		Сохраняемый в границах	Для многоэтажной застройки
116	11:05:0106023:1302	Республика Коми, г. Сыктывкар	1		Сохраняемый в границах	Для размещения газопроводов
117	:ЗУ1	Респ. Коми, г. Сыктывкар, ул. Свободы	3729		Сохраняемый в границах	Улично-дорожная сеть
118	:ЗУ3	Респ. Коми, г. Сыктывкар, ул. Интернациональная	417		Сохраняемый в границах	Благоустройство территории
120	:ЗУ5	Республика Коми, г. Сыктывкар, ул. Ленина, д. 14		1617	Объединение ЗУ с КН 11:05:0106023:1139, 11:05:0106023:41, 11:05:0106023:42	Многоэтажная жилая застройка (высотная застройка)
121	:ЗУ6	Респ. Коми, г. Сыктывкар, ул. Горького, 21/1		45	Объединение ЗУ с КН 11:05:0106023:32 и 11:05:0106023:397:ЗУ1	Хранение автотранспорта
	:ЗУ7	Респ. Коми, г. Сыктывкар, ул. Интернациональная		7500	Объединение ЗУ с КН 11:05:0106023:1313 и :ЗУ2	Улично-дорожная сеть

Взам. инв. №	
Подп. и дата	
Инв. № подл.	

Изм.	Кол.уч.	Лист	№ док.	Подп.	Дата	07-21-ПМ	Лист
							23

5.2. Ведомость координат поворотных точек границ проектируемых земельных участков (1 этап)

система координат МСК Сыктывкарская

Таблица 3

Номер точки	Координаты, м	
	X	Y
1	2	3
		11:05:0106023:39
1	14043.33	15750.76
2	14054.25	15752.87
3	14053.61	15756.17
4	14064.12	15758.22
5	14064.33	15757.08
6	14077.09	15759.29
7	14075.86	15767.5
8	14127.8	15777.1
9	14126.94	15783.13
10	14090.04	15775.29
11	14065.76	15770.13
12	14066.34	15765.74
13	14041.65	15761.18
14	14040.86	15764.87
15	14036.77	15764.01
16	14042.96	15728.05
17	14052.36	15688.6
18	14055.32	15676.16
19	14064.73	15677.98
20	14082.81	15681.92
21	14113.7	15689.31
22	14131.25	15692.87
23	14131.96	15687.71
24	14136.36	15688.53
25	14136.74	15686.49
26	14140.67	15687.22
27	14138.84	15699.99
28	14087.92	15690.52
29	14087.72	15691.8
30	14077.01	15689.78
31	14076.33	15693.42
32	14066.06	15692
33	14066.18	15691.3
34	14055.39	15689.19
35	14054.57	15693.35
36	14053.76	15697.51
37	14053.1	15700.89
38	14052.43	15704.29

39	14051.73	15707.88
40	14051	15711.59
41	14050.34	15714.98
42	14049.64	15718.52
43	14049.02	15721.68
44	14048.4	15724.85
45	14047.78	15728.04
46	14047.15	15731.23
47	14046.52	15734.46
48	14045.92	15737.52
49	14045.35	15740.46
50	14044.62	15744.19
51	14044	15747.33
1	14043.33	15750.76
		11:05:0106023:1315
1	14087.13	16060.95
2	14097.87	16073.74
3	14167.38	15588.86
4	14153.34	15598.77
5	14149.58	15624.98
6	14144.32	15661.71
7	14140.67	15687.22
8	14138.84	15699.99
9	14127.8	15777.1
10	14117.85	15846.47
11	14113.9	15874.06
12	14109.09	15907.65
13	14098.3	15982.94
14	14093.75	16014.74
1	14087.13	16060.95
		11:05:0106023:1313
1	13940.05	15695.58
2	13952.52	15620.53
3	13956.7	15595.43
4	13961.25	15568.05
5	13950.01	15555.59
6	13905.55	15818.21
7	13816.58	15962.55
8	13804.04	16005.18
9	13806.36	16036.91

Инв. № подл.	Подп. и дата	Взам. инв. №

Изм.	Кол.уч.	Лист	№ док.	Подп.	Дата	07-21-ПМ	Лист 24
------	---------	------	--------	-------	------	----------	------------

10	13818.72	16026.36
11	13817.38	16006.97
12	13828.17	15969.65
13	13864.32	15911.33
14	13886.72	15875.18
15	13885.82	15874.73
16	13884.35	15871.55
17	13885.79	15868.44
18	13889.39	15866.82
19	13891.85	15866.91
20	13909.92	15837.87
21	13918.78	15823.47
22	13920.41	15813.67
23	13916.2	15813.2
24	13934	15712.7
25	13937.09	15713.32
26	13939.33	15699.85
1	13940.05	15695.58
		11:05:0106023:23
1	14001.61	15769.61
2	14024.95	15775.38
3	14027.08	15766.41
4	14033.46	15767.93
5	14034.51	15763.53
6	14036.77	15764.01
7	14042.96	15728.05
8	14013.41	15718.58
9	14011	15728.2
1	14001.61	15769.61
		11:05:0106023:1316
1	13948.43	15553.84
2	13961.25	15568.05
3	14054.53	15582.97
4	14103.98	15590.88
5	14153.33	15598.77
6	14167.38	15588.86
1	13948.43	15553.84
		11:05:0106023:29
1	14004.38	15894.91
2	14010	15856.62
3	14010.66	15852.13
4	13909.92	15837.87
5	13891.85	15866.91
6	13915.79	15869.97
7	13910.67	15905.69
8	13944.3	15911.91
9	13949.75	15886.99

10	13980.46	15892.32
11	13994.61	15894.3
12	14002.05	15895
1	14004.38	15894.91
		11:05:0106023:31
1	14038.16	15919
2	14041.99	15919.4
3	14042.75	15912.16
4	14038.91	15911.75
1	14038.16	15919
		11:05:0106023:34
1	14078.8	15980.47
2	14098.3	15982.94
3	14109.09	15907.65
4	14048.36	15899.5
5	14045.46	15921.86
6	14075.91	15925.85
7	14070.72	15962
1	14078.8	15980.47
		11:05:0106023:55
1	14054.53	15582.97
2	14050.07	15611.02
3	14048.38	15620.83
4	14009.91	15614.68
5	13988.48	15611.25
6	13990.15	15600.78
7	13956.7	15595.43
8	13961.25	15568.05
1	14054.53	15582.97
		11:05:0106023:54
1	13996.82	15655.48
2	13989.7	15692.21
3	13965.16	15687.45
4	13962.78	15699.79
5	13940.5	15695.66
6	13940.05	15695.58
7	13952.52	15620.53
8	13973.58	15623.91
9	13972.11	15632.11
10	13975.98	15632.95
11	13979.08	15638.08
12	13981.85	15638.52
13	13978.87	15652.58
1	13996.82	15655.48
		11:05:0106023:53
1	14065.87	15672.74
2	14064.73	15677.98

Инв. № подл.	Взам. инв. №
	Подп. и дата

Изм.	Кол.уч.	Лист	№ док.	Подп.	Дата
------	---------	------	--------	-------	------

07-21-ПМ

3	14055.32	15676.16
4	14042.96	15728.05
5	14013.41	15718.58
6	14008.83	15717.11
7	14012.97	15696.72
8	13989.7	15692.21
9	13996.82	15655.48
10	14005.45	15656.85
11	14006.09	15653.8
12	14007.15	15654.03
13	14012.27	15655.11
14	14016.81	15656.08
15	14017.65	15656.26
16	14018.37	15656.41
17	14019.91	15649.17
18	14007.63	15646.55
19	14008.43	15642.78
20	14009.05	15639.84
21	14044.15	15645.48
22	14043.95	15646.65
23	14044.84	15646.8
24	14052.7	15648.1
25	14055.13	15669.91
1	14065.87	15672.74
		11:05:0106023:49
1	14113.7	15689.31
2	14131.25	15692.87
3	14131.96	15687.71
4	14132.22	15685.82
5	14129.61	15685.46
6	14129.81	15684.1
7	14125.85	15683.54
8	14126.12	15681.65
9	14115.39	15680.08
1	14113.7	15689.31
		11:05:0106023:48
1	14120.59	15651.6
2	14124.96	15658.55
3	14144.32	15661.71
4	14140.67	15687.22
5	14136.74	15686.49
6	14136.36	15688.53
7	14131.96	15687.71
8	14132.22	15685.82
9	14129.61	15685.46
10	14129.81	15684.1
11	14125.85	15683.54

12	14126.12	15681.65
13	14115.39	15680.08
1	14120.59	15651.6
		11:05:0106023:47
1	13915.54	15960.9
2	13917.63	15962.3
3	13915.26	15985.29
4	13912.44	15996.26
5	13890.87	15992.84
6	13878.25	15990.84
7	13878.66	15988.39
8	13872.56	15987.5
9	13867.33	15986.74
10	13874.09	15969.32
11	13880.96	15970.6
12	13886.38	15952.52
1	13915.54	15960.9
		11:05:0106023:46
1	13872.56	15987.5
2	13878.66	15988.39
3	13878.25	15990.84
4	13890.87	15992.84
5	13883.69	16034.74
6	13818.72	16026.36
7	13817.38	16006.97
8	13828.17	15969.65
9	13847.9	15937.81
10	13864.32	15911.33
11	13868.35	15912.43
12	13863.88	15943.93
13	13882.04	15950.29
14	13886.38	15952.52
15	13880.96	15970.6
16	13874.09	15969.32
17	13867.33	15986.74
1	13872.56	15987.5
		11:05:0106023:45
1	14012.81	15955.3
2	14012.69	15956.42
3	14042.73	15958.52
4	14044.56	15937.23
5	14045.46	15921.86
6	14018.39	15916.94
7	14018.2	15918.22
8	14013.85	15947.23
1	14012.81	15955.3
		11:05:0106023:43

Инв. № подл.	Подп. и дата	Взам. инв. №

Изм.	Кол.уч.	Лист	№ док.	Подп.	Дата

07-21-ПМ

Лист
26

1	14044.56	15937.23
2	14045.46	15921.86
3	14075.91	15925.85
4	14070.72	15962
5	14042.73	15958.52
1	14044.56	15937.23
		11:05:0106023:42
1	14018.39	15916.94
2	14018.2	15918.22
3	14013.85	15947.23
4	14012.81	15955.3
5	14012.69	15956.42
6	14010.11	15956.14
7	14010.02	15957.18
8	13996.5	15955.94
9	13999.75	15936.21
10	13998.28	15935.97
11	13998.74	15934.02
12	13999.81	15929.45
13	14002.93	15915.96
14	14010.24	15916.93
15	14012.37	15917.18
16	14012.46	15916.1
1	14018.39	15916.94
		11:05:0106023:41
1	14009.76	15960.17
2	14008.03	15977.71
3	13987.69	15975.67
4	13975.23	15964.61
5	13984.11	15933.69
6	13998.28	15935.97
7	13999.75	15936.21
8	13996.5	15955.94
9	13996.02	15958.9
1	14009.76	15960.17
		11:05:0106023:38
1	14033.26	15800.28
2	14062.99	15806.31
3	14082.45	15810.39
4	14090.04	15775.29
5	14065.76	15770.13
6	14066.34	15765.74
7	14041.65	15761.18
8	14040.86	15764.87
1	14033.26	15800.28
		11:05:0106023:37
1	13884.35	15871.55

2	13885.82	15874.73
3	13886.72	15875.18
4	13864.32	15911.33
5	13868.35	15912.43
6	13873.29	15906.27
7	13909.32	15915.09
8	13910.67	15905.69
9	13915.79	15869.97
10	13891.85	15866.91
11	13889.39	15866.82
12	13885.79	15868.44
1	13884.35	15871.55
		11:05:0106023:33
1	13921.73	15997.73
2	13968.6	16005.16
3	13962.15	16044.85
4	13883.69	16034.74
5	13890.87	15992.84
6	13912.44	15996.26
1	13921.73	15997.73
		11:05:0106023:26
1	14006.16	15996.61
2	14051.68	16002.26
3	14050.75	16008.39
4	14093.75	16014.74
5	14098.3	15982.94
6	14078.8	15980.47
7	14070.72	15962
8	14042.73	15958.52
9	14012.69	15956.42
10	14010.11	15956.14
11	14010.02	15957.18
12	14009.76	15960.17
13	14008.03	15977.71
14	14006.57	15992.42
1	14006.16	15996.61
		11:05:0106023:22
1	13999.47	16009.95
2	14001.41	15996.02
3	14006.16	15996.61
4	14051.68	16002.26
5	14050.75	16008.39
6	14043.65	16055.34
7	13962.15	16044.85
8	13968.6	16005.16
1	13999.47	16009.95
		11:05:0106023:2

Инв. № подл.	Подп. и дата	Взам. инв. №

Изм.	Кол.уч.	Лист	№ док.	Подп.	Дата

07-21-ПМ

Лист

27

1	14033.26	15800.28
2	14040.86	15764.87
3	14034.51	15763.53
4	14033.46	15767.93
5	14027.19	15766.44
6	14024.95	15775.38
7	14001.61	15769.61
8	14000.7	15769.3
9	13996.8	15770.4
10	13989.6	15799.7
11	13964.7	15797
12	13963.2	15814.1
13	13962.07	15827
14	14117.86	15846.47
15	14126.94	15783.13
16	14090.04	15775.29
17	14082.45	15810.39
18	14062.99	15806.31
1	14033.26	15800.28
		11:05:0106023:15
1	14120.59	15651.6
2	14121.4	15632.93
3	14123.84	15623.26
4	14124.51	15621.89
5	14124.98	15621.49
6	14149.58	15624.98
7	14144.32	15661.71
8	14124.96	15658.55
1	14120.59	15651.6
		11:05:0106023:28
1	14109.09	15907.65
2	14113.9	15874.06
3	14009.7	15858.64
4	14004.38	15894.91
5	14005	15894.89
6	14012.61	15894.94
7	14014.29	15894.92
8	14012.46	15916.1
9	14018.39	15916.94
10	14045.46	15921.86
11	14048.36	15899.5
1	14109.09	15907.65
12	14027.17	15917.85
13	14038.16	15919
14	14041.99	15919.4
15	14042.75	15912.16

16	14038.91	15911.75
17	14030.98	15910.91
18	14027.98	15910.59
12	14027.17	15917.85
		11:05:0106023:20
1	13909.92	15837.87
2	14010.66	15852.13
3	14009.7	15858.64
4	14113.9	15874.06
5	14117.85	15846.47
6	13962.07	15827
7	13918.78	15823.47
1	13909.92	15837.87
8	13968.53	15837.4
9	13969.52	15837.52
10	13969.63	15836.57
11	13968.65	15836.42
8	13968.53	15837.4
		11:05:0106023:5
1	13939.33	15699.85
2	13937.09	15713.32
3	13955.26	15716.98
4	14011	15728.2
5	14013.41	15718.58
6	14008.83	15717.11
7	14012.97	15696.72
8	13989.7	15692.21
9	13965.16	15687.45
10	13962.78	15699.79
11	13940.5	15695.66
12	13940.05	15695.58
1	13939.33	15699.85
		:3У3
1	13918.78	15823.47
2	13962.07	15827
3	13963.2	15814.1
4	13955	15817.5
5	13920.41	15813.67
1	13918.78	15823.47
		:3У2
1	13806.36	16036.91
2	13804.04	16005.18
3	13816.58	15962.55
4	13905.55	15818.21
5	13950.01	15555.59
6	13948.43	15553.84

Взам. инв. №	
Подп. и дата	
Инв. № подл.	

Изм.	Кол.уч.	Лист	№ док.	Подп.	Дата
------	---------	------	--------	-------	------

07-21-ПМ

7	13903.52	15817.73
8	13814.46	15961.44
9	13801.28	16004.93
10	13803.33	16039.5
1	13806.36	16036.91
		:3Y1
1	13803.33	16039.5
2	14097.87	16073.74
3	14087.13	16060.95
4	14043.65	16055.34
5	13962.15	16044.85
6	13883.69	16034.74
7	13818.72	16026.36
1	13803.33	16039.5
		:6:3Y17
1	14053.76	15697.51
2	14064.65	15699.61
3	14064.8	15698.81
4	14065.44	15695.52
5	14054.57	15693.35
1	14053.76	15697.51
		:6:3Y16
1	14053.1	15700.89
2	14063.98	15702.99
3	14064.15	15702.17
4	14064.65	15699.61
5	14053.76	15697.51
1	14053.1	15700.89
		:6:3Y15
1	14052.43	15704.29
2	14063.32	15706.39
3	14063.45	15705.72
4	14063.98	15702.99
5	14053.1	15700.89
1	14052.43	15704.29
		:6:3Y14
1	14051.73	15707.88
2	14062.62	15709.98
3	14062.79	15709.1
4	14063.32	15706.39
5	14052.43	15704.29
1	14051.73	15707.88
		:6:3Y13
1	14051	15711.59
2	14061.9	15713.69
3	14062.12	15712.56
4	14062.62	15709.98

5	14051.73	15707.88
1	14051	15711.59
		:6:3Y12
1	14050.34	15714.98
2	14061.24	15717.08
3	14061.47	15715.87
4	14061.9	15713.69
5	14051	15711.59
1	14050.34	15714.98
		:6:3Y11
1	14049.64	15718.52
2	14060.55	15720.62
3	14060.83	15719.15
4	14061.24	15717.08
5	14050.34	15714.98
1	14049.64	15718.52
		:6:3Y10
1	14049.02	15721.68
2	14059.93	15723.78
3	14060.22	15722.31
4	14060.55	15720.62
5	14049.64	15718.52
1	14049.02	15721.68
		:6:3Y9
1	14048.4	15724.85
2	14059.31	15726.95
3	14059.55	15725.71
4	14059.93	15723.78
5	14049.02	15721.68
1	14048.4	15724.85
		:6:3Y8
1	14047.78	15728.04
2	14058.69	15730.14
3	14058.85	15729.34
4	14059.31	15726.95
5	14048.4	15724.85
1	14047.78	15728.04
		:6:3Y7
1	14047.15	15731.23
2	14058.07	15733.33
3	14058.17	15732.79
4	14058.69	15730.14
5	14047.78	15728.04
1	14047.15	15731.23
		:6:3Y6
1	14046.52	15734.46
2	14057.44	15736.56

Инв. № подл.	Подп. и дата	Взам. инв. №

Изм.	Кол.уч.	Лист	№ док.	Подп.	Дата
------	---------	------	--------	-------	------

07-21-ПМ

Лист

29

3	14057.49	15736.28
4	14058.07	15733.33
5	14047.15	15731.23
1	14046.52	15734.46
		:6:3Y5
1	14045.92	15737.52
2	14056.84	15739.63
3	14056.86	15739.51
4	14057.44	15736.56
5	14046.52	15734.46
1	14045.92	15737.52
		:6:3Y4
1	14045.35	15740.46
2	14056.26	15742.57
3	14056.84	15739.63
4	14045.92	15737.52
1	14045.35	15740.46
		:6:3Y3
1	14044.62	15744.19
2	14055.54	15746.3
3	14055.57	15746.1
4	14056.25	15742.66
5	14056.26	15742.57
6	14045.35	15740.46
1	14044.62	15744.19
		:6:3Y2
1	14044	15747.33
2	14054.92	15749.43
3	14055.54	15746.3
4	14044.62	15744.19
1	14044	15747.33
		:6:3Y1
1	14043.33	15750.76
2	14054.25	15752.87
3	14054.86	15749.75
4	14054.92	15749.43
5	14044	15747.33
1	14043.33	15750.76
		:32
1	14067.32	15741.23
2	14079.49	15744.15
3	14079.09	15746.69
4	14066.74	15744.32
5	14067.27	15741.51
1	14067.32	15741.23
		:32:3Y3
1	14066.74	15744.32

2	14079.09	15746.69
3	14078.52	15750.26
4	14066.07	15747.87
5	14066.67	15744.66
1	14066.74	15744.32
		:32:3Y2
1	14066.07	15747.87
2	14078.52	15750.26
3	14077.95	15753.84
4	14065.4	15751.43
5	14066.02	15748.11
1	14066.07	15747.87
		:32:3Y1
1	14065.4	15751.43
2	14077.95	15753.84
3	14077.25	15758.21
4	14077.09	15759.29
5	14064.33	15757.08
6	14065.33	15751.76
1	14065.4	15751.43
		:397:3Y12
1	14075.94	15695.48
2	14086.81	15697.57
3	14087.72	15691.8
4	14077.01	15689.78
5	14076.33	15693.42
1	14075.94	15695.48
		:397:3Y11
1	14075.1	15699.94
2	14086.11	15702.05
3	14086.81	15697.57
4	14075.94	15695.48
5	14075.57	15697.46
1	14075.1	15699.94
		:397:3Y10
1	14074.25	15704.46
2	14085.39	15706.6
3	14086.11	15702.05
4	14075.1	15699.94
5	14074.95	15700.75
6	14074.31	15704.12
1	14074.25	15704.46
		:397:3Y9
1	14073.35	15709.21
2	14084.64	15711.37
3	14085.39	15706.6
4	14074.25	15704.46

Инв. № подл.	Взам. инв. №
	Подп. и дата

Изм.	Кол.уч.	Лист	№ док.	Подп.	Дата
------	---------	------	--------	-------	------

07-21-ПМ

5	14073.64	15707.67
1	14073.35	15709.21
		:397:3Y8
1	14072.53	15713.61
2	14083.95	15715.8
3	14084.64	15711.37
4	14073.35	15709.21
5	14073.01	15711.06
1	14072.53	15713.61
		:397:3Y7
1	14071.64	15718.3
2	14083.21	15720.52
3	14083.95	15715.8
4	14072.53	15713.61
5	14072.35	15714.53
6	14071.73	15717.84
1	14071.64	15718.3
		:397:3Y6
1	14070.77	15722.94
2	14082.47	15725.19
3	14083.21	15720.52
4	14071.64	15718.3
5	14071.11	15721.12
1	14070.77	15722.94
		:397:3Y5
1	14069.92	15727.41
2	14081.76	15729.68
3	14082.47	15725.19
4	14070.77	15722.94
5	14070.51	15724.29
1	14069.92	15727.41
		:397:3Y4
1	14069.1	15731.76
2	14081.08	15734.06
3	14081.76	15729.68
4	14069.92	15727.41
5	14069.87	15727.69
6	14069.19	15731.32
1	14069.1	15731.76
		:397:3Y3
1	14068.24	15736.33
2	14080.35	15738.66
3	14080.44	15738.11
4	14081.08	15734.06
5	14069.1	15731.76
6	14068.54	15734.78
1	14068.24	15736.33

		:397:3Y2
1	14067.4	15740.78
2	14079.65	15743.13
3	14080.35	15738.66
4	14068.24	15736.33
5	14067.88	15738.27
1	14067.4	15740.78
		:397:3Y1
1	14079.65	15743.13
2	14067.4	15740.78
3	14067.32	15741.23
4	14079.49	15744.15
1	14079.65	15743.13
		:7:3Y17
1	14064.8	15698.81
2	14074.95	15700.75
3	14075.1	15699.94
4	14075.57	15697.46
5	14065.44	15695.52
1	14064.8	15698.81
		:7:3Y16
1	14064.15	15702.17
2	14074.31	15704.12
3	14074.95	15700.75
4	14064.8	15698.81
5	14064.65	15699.61
1	14064.15	15702.17
		:7:3Y15
1	14063.45	15705.72
2	14073.64	15707.67
3	14074.25	15704.46
4	14074.31	15704.12
5	14064.15	15702.17
6	14063.98	15702.99
1	14063.45	15705.72
		:7:3Y14
1	14062.79	15709.1
2	14073.01	15711.06
3	14073.35	15709.21
4	14073.64	15707.67
5	14063.45	15705.72
6	14063.32	15706.39
1	14062.79	15709.1
		:7:3Y13
1	14062.12	15712.56
2	14072.35	15714.53
3	14072.53	15713.61

Инв. № подл.	Взам. инв. №
	Подп. и дата

Изм.	Кол.уч.	Лист	№ док.	Подп.	Дата
------	---------	------	--------	-------	------

07-21-ПМ

Лист

31

4	14073.01	15711.06
5	14062.79	15709.1
6	14062.62	15709.98
1	14062.12	15712.56
		:7:3Y12
1	14061.47	15715.87
2	14071.73	15717.84
3	14072.35	15714.53
4	14062.12	15712.56
5	14061.9	15713.69
1	14061.47	15715.87
		:7:3Y11
1	14060.83	15719.15
2	14071.11	15721.12
3	14071.64	15718.3
4	14071.73	15717.84
5	14061.47	15715.87
6	14061.24	15717.08
1	14060.83	15719.15
		:7:3Y10
1	14060.22	15722.31
2	14070.51	15724.29
3	14070.77	15722.94
4	14071.11	15721.12
5	14060.83	15719.15
6	14060.55	15720.62
1	14060.22	15722.31
		:7:3Y9
1	14059.55	15725.71
2	14069.87	15727.69
3	14069.92	15727.41
4	14070.51	15724.29
5	14060.22	15722.31
6	14059.93	15723.78
1	14059.55	15725.71
		:7:3Y8
1	14058.85	15729.34
2	14069.19	15731.32
3	14069.87	15727.69
4	14059.55	15725.71
5	14059.31	15726.95
1	14058.85	15729.34
		:7:3Y7
1	14058.17	15732.79
2	14068.54	15734.78
3	14069.1	15731.76
4	14069.19	15731.32

5	14058.85	15729.34
6	14058.69	15730.14
1	14058.17	15732.79
		:7:3Y6
1	14057.49	15736.28
2	14067.88	15738.27
3	14068.24	15736.33
4	14068.54	15734.78
5	14058.17	15732.79
6	14058.07	15733.33
1	14057.49	15736.28
		:7:3Y5
1	14056.86	15739.51
2	14067.27	15741.51
3	14067.32	15741.23
4	14067.4	15740.78
5	14067.88	15738.27
6	14057.49	15736.28
7	14057.44	15736.56
1	14056.86	15739.51
		:7:3Y4
1	14056.25	15742.66
2	14066.67	15744.66
3	14066.74	15744.32
4	14067.27	15741.51
5	14056.86	15739.51
6	14056.84	15739.63
7	14056.26	15742.57
1	14056.25	15742.66
		:7:3Y3
1	14055.57	15746.1
2	14066.02	15748.11
3	14066.07	15747.87
4	14066.67	15744.66
5	14056.25	15742.66
1	14055.57	15746.1
		:7:3Y2
1	14054.86	15749.75
2	14065.33	15751.76
3	14065.4	15751.43
4	14066.02	15748.11
5	14055.57	15746.1
6	14055.54	15746.3
7	14054.92	15749.43
1	14054.86	15749.75
		:7:3Y1
1	14053.61	15756.17

Инв. № подл.	Подп. и дата	Взам. инв. №

Изм.	Кол.уч.	Лист	№ док.	Подп.	Дата

07-21-ПМ

Лист

32

2	14064.12	15758.22
3	14064.33	15757.08
4	14065.33	15751.76
5	14054.86	15749.75
6	14054.25	15752.87
1	14053.61	15756.17
		:35:3Y21
1	13990.18	16008.51
2	13993.64	16009.05
3	13995.47	15995.05
4	13992.01	15994.48
1	13990.18	16008.51
		:35:3Y20
1	13986.72	16007.97
2	13990.18	16008.51
3	13992.01	15994.48
4	13988.56	15993.92
1	13986.72	16007.97
		:35:3Y19
1	13983.26	16007.43
2	13986.72	16007.97
3	13988.56	15993.92
4	13985.1	15993.35
1	13983.26	16007.43
		:35:3Y18
1	13979.8	16006.9
2	13983.26	16007.43
3	13985.1	15993.35
4	13981.65	15992.78
1	13979.8	16006.9
		:35:3Y17
1	13976.34	16006.36
2	13979.8	16006.9
3	13981.65	15992.78
4	13978.19	15992.22
1	13976.34	16006.36
		:35:3Y16
1	13972.88	16005.82
2	13976.34	16006.36
3	13978.19	15992.22
4	13974.73	15991.65
1	13972.88	16005.82
		:35:3Y15
1	13969.42	16005.29
2	13972.88	16005.82
3	13974.73	15991.65
4	13972.46	15991.28

5	13971.28	15991.1
1	13969.42	16005.29
		:35:3Y14
1	13965.96	16004.74
2	13968.6	16005.16
3	13969.42	16005.29
4	13971.28	15991.1
5	13967.82	15990.56
1	13965.96	16004.74
		:35:3Y13
1	13962.5	16004.19
2	13965.96	16004.74
3	13967.82	15990.56
4	13964.36	15990.03
1	13962.5	16004.19
		:35:3Y12
1	13959.05	16003.65
2	13962.5	16004.19
3	13964.36	15990.03
4	13960.9	15989.5
1	13959.05	16003.65
		:35:3Y11
1	13955.59	16003.1
2	13959.05	16003.65
3	13960.9	15989.5
4	13957.44	15988.97
1	13955.59	16003.1
		:35:3Y10
1	13952.13	16002.55
2	13955.59	16003.1
3	13957.44	15988.97
4	13953.98	15988.43
1	13952.13	16002.55
		:35:3Y9
1	13948.67	16002
2	13952.13	16002.55
3	13953.98	15988.43
4	13950.64	15987.92
5	13950.52	15987.9
1	13948.67	16002
		:35:3Y8
1	13945.21	16001.45
2	13948.67	16002
3	13950.52	15987.9
4	13947.06	15987.37
1	13945.21	16001.45
		:35:3Y7

Инв. № подл.	Подп. и дата	Взам. инв. №

Изм.	Кол.уч.	Лист	№ док.	Подп.	Дата

07-21-ПМ

Лист

33

1	13941.76	16000.9
2	13945.21	16001.45
3	13947.06	15987.37
4	13943.6	15986.83
1	13941.76	16000.9
		:35:3Y6
1	13938.3	16000.36
2	13941.76	16000.9
3	13943.6	15986.83
4	13940.14	15986.3
1	13938.3	16000.36
		:35:3Y5
1	13934.84	15999.81
2	13938.3	16000.36
3	13940.14	15986.3
4	13936.68	15985.77
1	13934.84	15999.81
		:35:3Y4
1	13931.38	15999.26
2	13934.84	15999.81
3	13936.68	15985.77
4	13933.22	15985.23
5	13932.75	15988.76
6	13932.32	15992.08
1	13931.38	15999.26
		:35:3Y3
1	13923.39	15987.44
2	13932.75	15988.76
3	13933.22	15985.23
4	13923.98	15983.81
5	13923.57	15986.32
1	13923.39	15987.44
		:35:3Y2
1	13922.87	15990.64

2	13932.32	15992.08
3	13932.75	15988.76
4	13923.39	15987.44
1	13922.87	15990.64
		:35:3Y1
1	13921.73	15997.73
2	13931.38	15999.26
3	13932.32	15992.08
4	13928.86	15991.55
5	13922.87	15990.64
1	13921.73	15997.73
		:7
1	14065.44	15695.52
2	14075.57	15697.46
3	14075.94	15695.48
4	14076.33	15693.42
5	14066.06	15692
6	14065.48	15695.33
1	14065.44	15695.52
		:6
1	14054.57	15693.35
2	14065.44	15695.52
3	14065.48	15695.33
4	14066.06	15692
5	14066.18	15691.3
6	14055.39	15689.19
1	14054.57	15693.35
		:35
1	13993.64	16009.05
2	13999.47	16009.95
3	14001.41	15996.02
4	13995.47	15995.05
1	13993.64	16009.05

Инв. № подл.	Подп. и дата	Взам. инв. №							Лист
			07-21-ПМ						
Изм.	Кол.уч.	Лист	№ док.	Подп.	Дата				

5.3. Ведомость координат поворотных точек границ проектируемых земельных участков (2 этап)

система координат МСК Сыктывкарская

Таблица 4

Номер точки	Координаты, м	
	X	Y
1	2	3
		:3У7
1	13950.01	15555.59
2	13948.43	15553.84
3	13903.52	15817.73
4	13814.46	15961.44
5	13801.28	16004.93
6	13803.33	16039.5
7	13806.36	16036.91
8	13818.72	16026.36
9	13817.38	16006.97
10	13828.17	15969.65
11	13864.32	15911.33
12	13886.72	15875.18
13	13885.82	15874.73
14	13884.35	15871.55
15	13885.79	15868.44
16	13889.39	15866.82
17	13891.85	15866.91
18	13909.92	15837.87
19	13918.78	15823.47
20	13920.41	15813.67
21	13916.2	15813.2
22	13934	15712.7
23	13937.09	15713.32
24	13939.33	15699.85
25	13940.05	15695.58
26	13952.52	15620.53
27	13956.7	15595.43
28	13961.25	15568.05
1	13950.01	15555.59
		:3У6
1	14066.74	15744.32
2	14079.09	15746.69
3	14079.49	15744.15
4	14079.65	15743.13
5	14067.4	15740.78
6	14067.32	15741.23
7	14067.27	15741.51
1	14066.74	15744.32

Номер точки	Координаты, м	
	X	Y
		:3У5
1	13975.23	15964.61
2	13987.69	15975.67
3	14008.03	15977.71
4	14009.76	15960.17
5	14010.02	15957.18
6	14010.11	15956.14
7	14012.69	15956.42
8	14012.81	15955.3
9	14013.85	15947.23
10	14018.2	15918.22
11	14018.39	15916.94
12	14012.46	15916.1
13	14012.37	15917.18
14	14010.24	15916.93
15	14002.93	15915.96
16	13999.81	15929.45
17	13998.74	15934.02
18	13998.28	15935.97
19	13984.11	15933.69
1	13975.23	15964.61

Инв. № подл.	Подп. и дата	Взам. инв. №

Изм.	Кол.уч.	Лист	№ док.	Подп.	Дата	07-21-ПМ	Лист
							35

5.4 Установление публичных сервитутов и иных обременений

В соответствии со сведениями ЕГРН в пределах проектируемой территории публичные сервитуты не установлены. Границы зон действия публичных сервитутов проектом не предусмотрены.

Согласно сведениям ЕГРН на территории проектирования расположены зоны с особыми условиями использования территории:

1. Охранная зона объекта: "Газораспределительная сеть высокого и низкого давления города Сыктывкара, назначение: нежилое, Иное сооружение, протяженность 22058 м, адрес (местонахождение) объекта: Республика Коми, г. Сыктывкар";
2. Охранная зона газопровода распределительного с газопроводами-вводами к жилым домам № 1, 5, 13, 30 по ул. Земляная, № 47, 49, 58, 102, 104, 106 по ул. Восточная, № 5, 31, 49 по ул. Братьев Жилиных, № 2, 5, 9 по проезду Вороншорский, № 5, 7, 18, 21 по ул. Зимняя, № 49 по ул. Кирова, № 6 по ул. Депутатская, № 12 по переулку Депутатский, № 72 по ул. Сорвачева, № 8 по ул. Складская, к зданию по ул. Первомайская д. 17, г. Сыктывкар, Республика Коми;
3. Охранная зона газораспределительной сети объекта «Газопроводы: газопровод высокого и низкого давления к жилым домам по улицам: Бабушкина, Оплеснина, Интернациональная, Пушкина, Красных Партизан, Ленина, Коммунистическая, Советская, Орджоникидзе, Куратова, Домны Каликовой, Кирова, Первомайская, Колхозная, Савина, Западная, Южная, Карла Маркса, Октябрьский проспект, Горького, Димитрова, Парковая, Старовского, Сысольское шоссе, Маркова, 28-ой Невельской дивизии, Катаева, Кирпичная, Маегова, Чернова, Парковая, Гаражная, Пермская»;
4. Охранная зона газораспределительной сети объекта: «Техническое перевооружение базы газового хозяйства: Автономное отопление здания БГХ филиала ОАО "Газпром газораспределение Сыктывкар" в г. Сыктывкаре по адресу ул. Красных Партизан, д.33. Наружный газопровод»;
5. Охранная зона объекта: «Газораспределительная сеть высокого и низкого давления г. Сыктывкар, протяженность 12095 м»;
6. Охранная зона КЛ-10 кВ ТП №4 яч.5 - ТП №112 яч.5, КЛ-10 кВ ТП №4 яч.2 - ТП №112 яч.6;
7. Охранная зона КЛ-0,4кВ ТП № 4 яч.2 - КС Ленина,21;
8. Охранная зона здания ТП №54 г. Сыктывкар;
9. Охранная зона КЛ-0,4кВ (ТП № 4) КС №1 Свободы,25 - КС Свободы,27;
10. Охранная зона КЛ-0,4кВ (ТП № 4) КС №2 Свободы,25 - КС Свободы,27;
11. Охранная зона КЛ-0,4кВ ТП № 4 яч.3 - КС №2 Свободы,25;
12. Охранная зона КЛ-0,4кВ (ТП № 4) КС №1 - КС №2 Свободы,25;
13. Охранная зона КЛ-0,4кВ (ТП № 4) КС Свободы,29 - КС №1 Свободы,25;
14. Охранная зона КЛ-0,4кВ ТП № 4 яч.2 - КС №1 Свободы,25;
15. Охранная зона КЛ-0,4кВ ТП № 4 яч.6 - КС Свободы,29;
16. Охранная зона КЛ-0,4кВ ТП № 4 яч.2 - КС №1 Интернациональная,77 К-1, КЛ-0,4кВ ТП № 4 яч.8 - КС №1 Интернациональная,77 К-2;
17. Охранная зона КЛ-0,4кВ ТП № 4 яч.8 - КС №2 Интернациональная,77;
18. Охранная зона КЛ-0,4кВ ТП № 4 яч.3 - КС Ленина,4 К-1, КЛ-0,4кВ ТП № 4 яч.6 - КС Ленина,4 К-2;
19. Охранная зона КЛ-0,4кВ ТП № 4 яч.2 - КС Ленина,6 К-1, КЛ-0,4кВ ТП № 4 яч.7 - КС Ленина,6 К-2;
20. Охранная зона ТП №4 ул. Красных партизан, 42/1;

Взам. инв. №	Подп. и дата	Инв. № подл.							Лист
			07-21-ПМ						
Изм.	Кол.уч.	Лист	№ док.	Подп.	Дата				

21. Охранная зона КЛ-0,4кВ (ТП № 4) КС Интернациональная,85 - КС Интернациональная,64 К-1, КЛ-0,4кВ (ТП № 4) КС Интернациональная,85 - КС Интернациональная,64 К-2;
22. Охранная зона КЛ-0,4кВ ТП №4 яч.2 – КС Интернациональная,85 К-1, КЛ-0,4кВ ТП №4 яч.8 – КС Интернациональная,85 К-2;
23. Охранная зона КЛ-0,4кВ ТП №4 яч.3 - КС Красных партизан,42 К-1, КЛ-0,4кВ ТП №4 яч.7 - КС Красных партизан,42 К-2;
24. Охранная зона КЛ-10 кВ ТП №4 яч.8 - ТП №276 яч.8;
25. Охранная зона КЛ-0,4 кВ ТП №4 яч.9 – ВРУ ж/д по ул. Интернациональной, 81; КЛ-0,4 кВ ТП №4 яч.8 – ВРУ ж/д по ул. Интернациональной, 81;
26. Охранная зона КЛ-0,4 кВ ТП №4 яч.8 - ВРУ ж/д по ул. Красных партизан, 44; КЛ-0,4 кВ ТП №4 яч.9 - ВРУ ж/д по ул. Красных партизан, 44;
27. Охранная зона КЛ-0,4кВ ТП №4 яч.3-КС №1 Красных Партизан,48 К-1, КЛ-0,4кВ ТП №4 яч.7- КС№2 Красных Партизан,48 К-2;
28. Охранная зона КЛ-0,4кВ ТП №4 яч.9 - КС Красных партизан,46;
29. Охранная зона КЛ-0,4кВ (ТП №4) КС Красных партизан,42 – КС Красных партизан,46;
30. Охранная зона КЛ-0,4кВ ТП №94 - КС Красных партизан,46;
31. Охранная зона КЛ-0,4 кВ КС №1 - КС №2 Ленина,30, КЛ-0,4 кВ КС №1 - КС №2 Ленина,30;
32. Охранная зона КЛ-0,4 кВ ТП №2 - КС №2 Ленина, 30, КЛ-0,4 кВ ТП №2 - КС №2 Ленина, 30;
33. Охранная зона объекта «ВЛ-0,4 кВ ф. «ГСК ул. Горького, д. 21» ВРУ-0,4 кВ ул. Ленина, д. 34 г. Сыктывкар»;
34. Охранная зона КЛ-0,4 кВ ТП №2 - КС№1 (ул. Ленина, №36);
35. Охранная зона КЛ-0,4кВ ТП №372 -к.с. №1 ж.д. ул.Интернациональная, д.111;
36. Охранная зона КЛ-0,4кВ ТП №372 до к.с. №2 встроенные помещения ул.Интернациональная, д.111;
37. Охранная зона "БКТПБ - MRW-630/10/0,4 кВ №372 г.Сыктывкар";
38. Охранная зона объекта «ВЛ 0,4 кВ от кабельной сборки 2 на ТП №2 по ул. Интернациональная, 113 до ул. Интернациональная, 90 в г. Сыктывкаре»;

В границах проектирования расположены зоны с особыми условиями использования территории, сведения о которых не были внесены в ЕГРН:

1. Зона нормирования параметров авиационных шумов;
2. Охранная зона газопровода
3. Охранная зона линии электропередачи;
4. Охранная зона хозяйственно-бытовой канализации;
5. Охранная зона водопровода.

Инв. № подл.	Подп. и дата	Взам. инв. №							Лист
			07-21-ПМ						
Изм.	Кол.уч.	Лист	№ док.	Подп.	Дата				

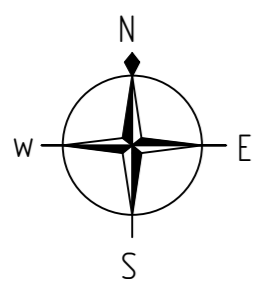
6 Правовой статус объектов межевания

В границах проектируемой территории особо охраняемых природных территорий, полезных ископаемых не обнаружено. Мероприятия по сохранению особо охраняемых природных территорий, полезных ископаемых не требуются.

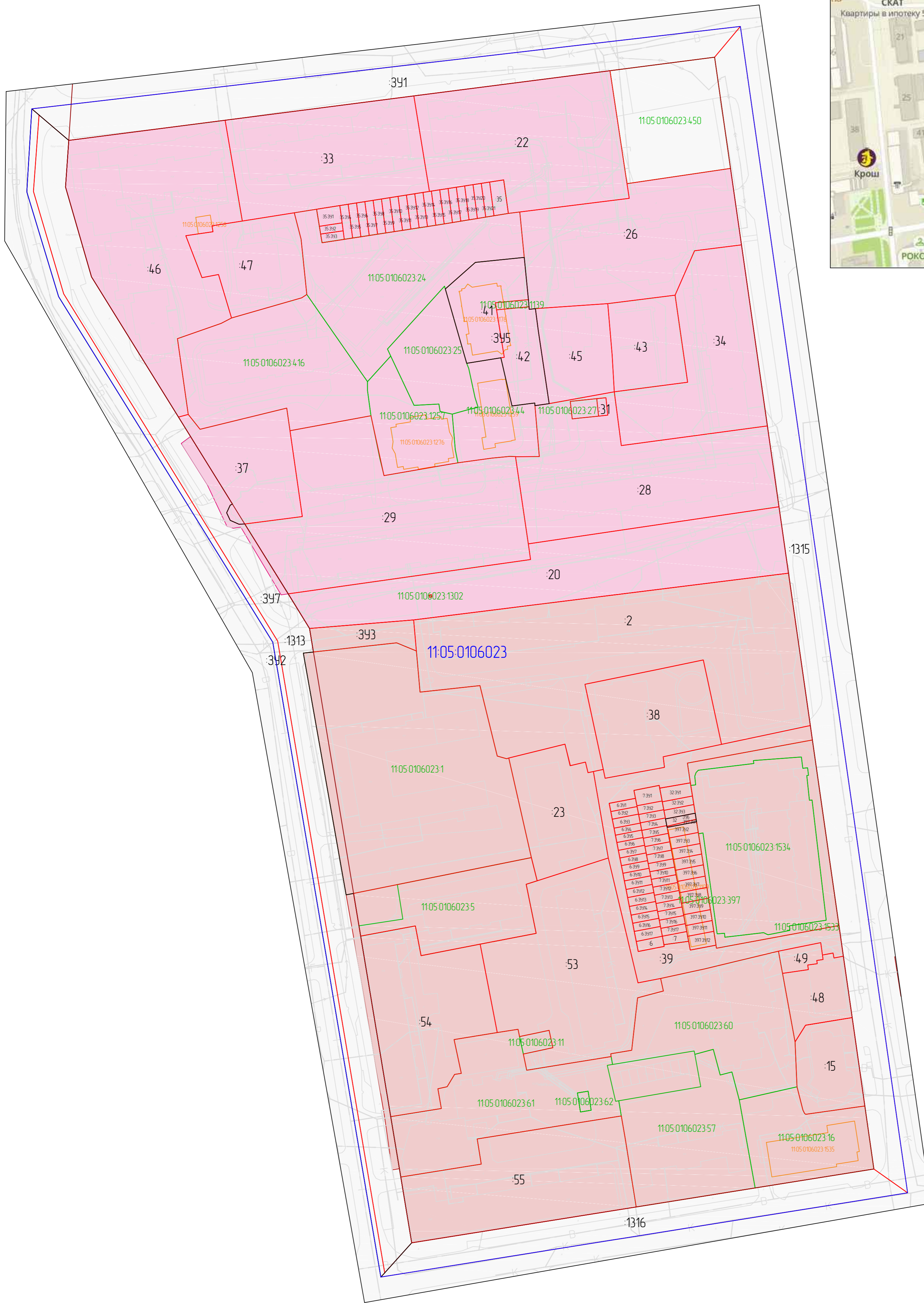
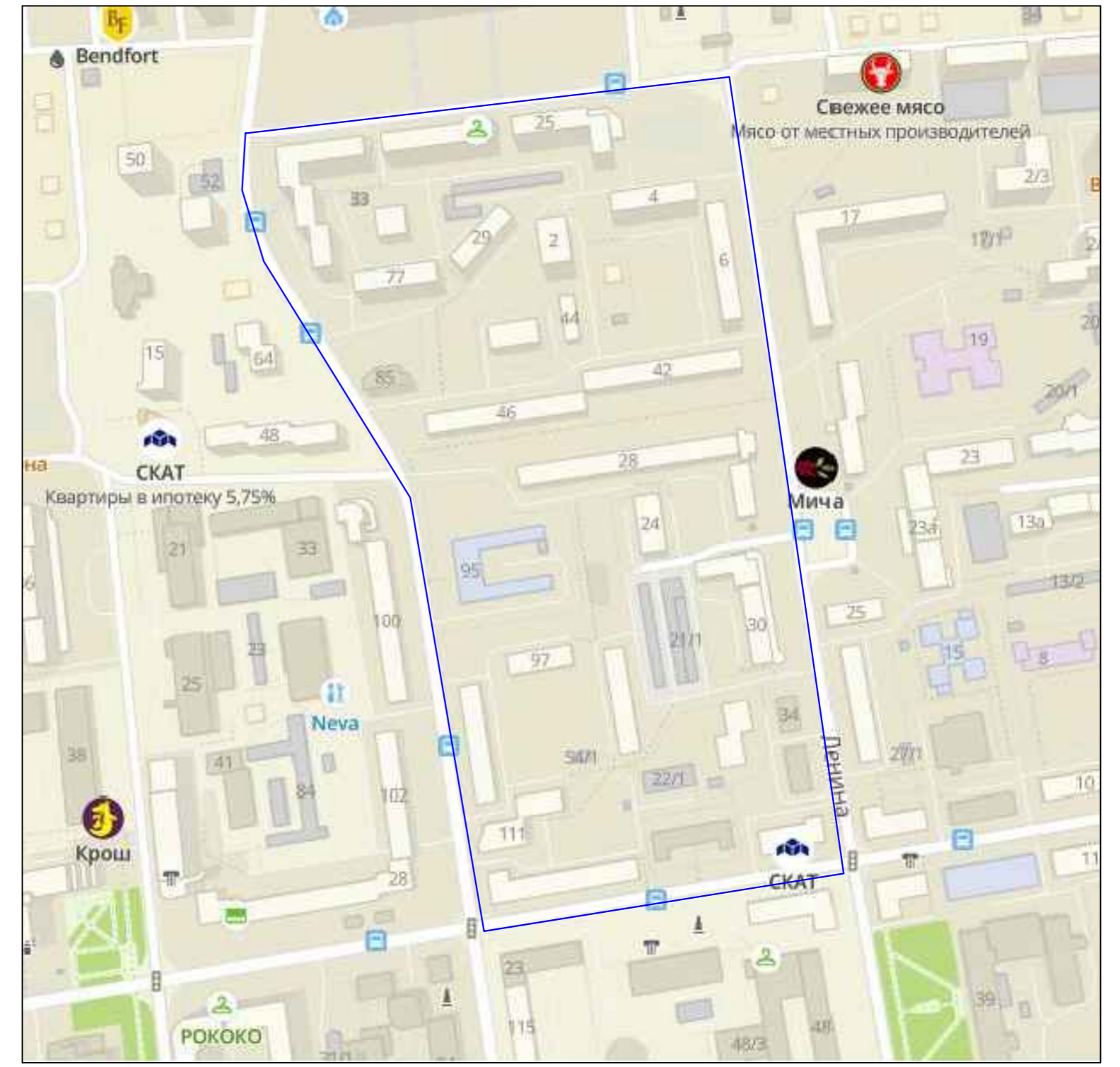
Объекты культурного наследия:

1. Защитная зона объекта культурного наследия регионального значения Каменное двухэтажное здание (уточненное наименование Усть-Сысольское духовное училище);
2. Защитная зона объекта культурного наследия регионального значения "Госучреждение" (уточненное наименование: "Дом М.С. Жеребцова")

Инв. № подл.	Подп. и дата	Взам. инв. №					07-21-ПМ	Лист
								38
Изм.	Кол.уч.	Лист	№ док.	Подп.	Дата			



Обзорная схема



Условные обозначения границ:

- 1105/0106/023 граница и номер кадастрового квартала (граница проектируемой территории)
- 1105/0106/023/61 границы и кадастровый номер земельных участков по сведениям ЕГРН
- 55 границы и номер проектируемых земельных участков (1 этап)
- 395 границы и номер проектируемых земельных участков (2 этап)
- 1105/0106/023/109 границы и номер объектов капитального строительства по сведениям ЕГРН
- существующие красные линии

Условные обозначения:

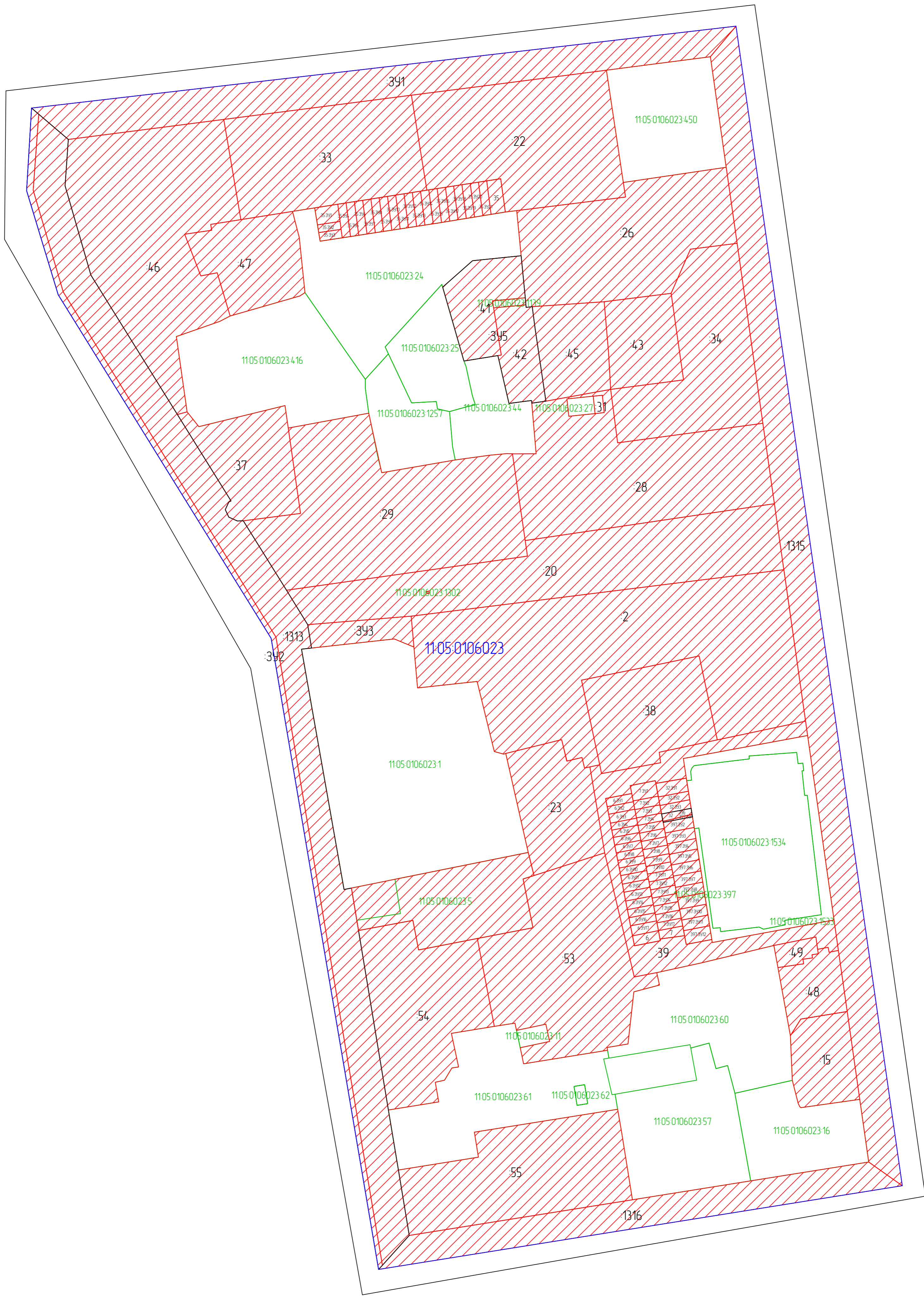
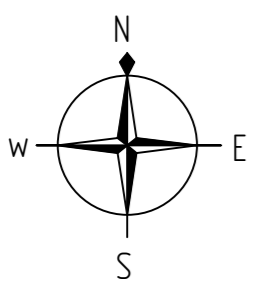
- горизонтали
- 320.14 отметки высот
- 20x существующие здания и сооружения
- существующая линия электропередач
- существующий водопровод
- существующая хозяйственно-бытовая канализация
- существующий газопровод
- существующая тепловая сеть

Условные обозначения границ территориальных зон:

- ОИ - Зона исторического центра города
- ОЖ - Зона общественно-жилого назначения
- ИТ-25 - Зона улично-дорожной сети

Лист № 1 из 1
Изд. № 1
Дата: 07.21

07-21-ПМ					
Документация по планировке территории (проект межевания) кадастрового квартала 1105/0106/023					
Изн.	Колуч.	Лист	№ док.	Подп.	Дата
Разработал	Смирнов Е.В.				07.21
Утвердил	Фроловцев В.В.				07.21
Проект межевания территории. Основная часть			Станд.	Лист	Листов
			П	1	2
Чертеж межевания территории М1:1000					



Условные обозначения границ:

- 1105 0106023 граница и номер кадастрового квартала (граница проектируемой территории)
- 1105 0106023 61 границы и кадастровый номер земельных участков по сведениям ЕГРН
- 391 границы и номер проектируемых земельных участков
- 395 границы и номер проектируемых земельных участков (2 этап)

Составлено	
Подп. и дата	
Мас. № подл.	

07-21-ПМ					
Документация по планировке территории (проект межевания) кадастрового квартала 1105 0106023					
Изм.	Колуч.	Лист	№ док.	Подп.	Дата
Разработал	Смирнов Е.В.		07.21		
Утвердил	Фроловцев В.В.		07.21		
Проект межевания территории. Основная часть			Стация	Лист	Листов
			п	2	2
Чертеж межевания территории М1:1000					



ПОСТАНОВЛЕНИЕ ШУӦМ

от 07.07.2021 № 7/2043
г. Сыктывкар, Республика Коми

О подготовке документации
по планировке территории

Руководствуясь ст.ст. 45, 46 Градостроительного кодекса Российской Федерации, с целью выполнения комплексных кадастровых работ администрация МО ГО «Сыктывкар»

ПОСТАНОВЛЯЕТ:

1. Разрешить обществу с ограниченной ответственностью «Геоид» организовать работу по подготовке документации по планировке территории (проект межевания) кадастровых кварталов 11:05:0103002, 11:05:0105003, 11:05:0106005, 11:05:0106006, 11:05:0106013, 11:05:0106014, 11:05:0106024, 11:05:0106023, 11:05:0106019, 11:05:0106021, 11:05:0106022, 11:05:0106032, 11:05:0106031, 11:05:0106030, 11:05:0106029, 11:05:0106037, 11:05:0106038, 11:05:0106039, 11:05:0106040, 11:05:0106041, 11:05:0106048, 11:05:0106049, 11:05:0106050, 11:05:0106054, 11:05:0106052, 11:05:0106051, 11:05:0107004, 11:05:0401002, 11:05:0401008, 11:05:0401003, 11:05:0401007, 11:05:0501004, 11:05:0107011, 11:05:0105026, 11:05:0107018, 11:05:0107003.

2. Настоящее постановление вступает в силу со дня его принятия и подлежит официальному опубликованию.

Глава МО ГО «Сыктывкар» -
руководитель администрации

Н.С. Хозяинова